

Tour Colombia 2.1





Alcaldía de Santa Rosa de Viterbo



Gobernación de Cundinamarca



Alcaldía de Zipaquirá



ALCALDÍA MAYOR DE BOGOTÁ D.C.



INDICE DE CONTENIDOS

TABLE OF CONTENTS

I. ETAPAS, MAPA & CAMISETAS LIDERES.....	10-11-12-13
STAGES, MAP & JERSEYS	
II. STAFF DEL EVENTO- Administrativo, honorario, juzgamiento	16
EVENT STAFF	
III. REGLAMENTO PARTICULAR	20
SPECIFIC REGULATIONS	
IV. EQUIPOS.....	30
TEAMS	
V. HOTELES DE LOS EQUIPOS, MAPAS HACIA LA INAUGURACION TOUR COLOMBIA	36
TEAM HOTELS, MAPS TO THE INAUGURATION TOUR COLOMBIA 2.1	
VI. HOTELES DE LOS EQUIPOS, MAPAS HACIA LA SALIDA Y DESDE LA LLEGADA	42
TEAM HOTELS, MAPS TO START & FROM FINISH	
VII. ETAPAS.....	66
STAGES	
VIII. TABLA OFICIAL DE PREMIOS.....	144
PRIZE MONEY .	
IX. ANEXO 1	145
RADIO - COMUNICACIONES	
RADIO - COMMUNICATIONS	
ANEXO 2	146
SEGURO DE RESPONSABILIDAD CIVIL	
INSURANCE OF CIVIL LIABILITY	
ETAPA 1 (6 de febrero 2024).....	página 66
ETAPA 2 (7 de febrero 2024).....	página 80
ETAPA 3 (8 de febrero 2024).....	página 94
ETAPA 4 (9 de febrero 2024).....	página 106
ETAPA 5 (10 de febrero 2024).....	página 120
ETAPA 6 (11 de febrero 2024).....	página 132



Por: **Jorge Mauricio Vargas Carreño**
Presidente Fedeciclismo

Una vez más y gracias al deporte, Colombia se engalana e iza sus banderas entorno a lo mejor del ciclismo nacional e internacional en el marco de la gran fiesta deportiva del Tour Colombia 2.1. El gran esfuerzo realizado por la Federación Colombiana de Ciclismo y el definitivo y total apoyo del Ministerio del deporte principalmente, Gobernación de Boyacá, Gobernación de Cundinamarca y demás entes territoriales como también patrocinadores privados, dieron sus frutos logrando acercar a los más reconocidos y talentosos pedalistas del momento; equipos de renombre como el Movistar Team, Astana y EF Education-EasyPost, además de los equipos pro continentales, continentales y selecciones nacionales se suman a esta gran fiesta deportiva que reconoce, apoya y fomenta la disciplina y entrega que hace de estos grandes hombres, los deportistas e insignias del ciclismo. Pedalistas de la altura del británico Mark Cavendish, Egan Bernal, Nairo Quintana, Rigoberto Urán, Esteban Chaves y demás estrellas del ciclismo colombiano e internacional harán de esta justa deportiva uno de los eventos memorables del 2024.

Es así como el ciclismo de ruta, recorrerá los más bellos paisajes de Boyacá y Cundinamarca, terminando en Bogotá con 6 etapas y más de 900km que pondrán a prueba a estos héroes del ciclismo en su objetivo de escalar a lo más alto del podium para suceder al gran campeón Sergio Higuita ganador del tour Colombia 2020.

Los corazones de los seguidores del ciclismo se alistan para recibir esta cuarta edición del tour Colombia 2.1, para salir a las carreteras a apoyar con los aplausos, las sonrisas y las banderas a los deportistas y para demostrar que Colombia está para grandes cosas, está para grandes eventos, está para ver como sus montañas y sabanas coronan a los mejores deportistas del ciclismo mundial y a los grandes campeones nacionales que con orgullo colocan el tricolor de la patria en lo más alto de los pódiums del mundo.



Por: Astrid Bibiana Rodríguez
Ministra del Deporte

Con la realización del Tour Colombia 2.1 2024 se reconoce al ciclismo como uno de los mayores hitos en la historia del deporte del país. En medio de los momentos más desafiantes, este se ha convertido en un aliado indispensable que ha forjado la identidad y el orgullo nacional.

Los éxitos de nuestros atletas los han convertido en embajadores de paz y, más allá de sus habilidades, ellos son ejemplo de unidad. Su participación en eventos internacionales enorgullece a Colombia y contribuye a promover valores universales como símbolo del compromiso con la convivencia global. Los triunfos de los ídolos ciclistas han inspirado tanto a la niñez como a la juventud, impulsándolos hacia la práctica del deporte.

Es un honor para el ministerio, que la relación entre la Federación Colombiana de Ciclismo y la Unión Ciclista Internacional (UCI) se sustente en una palabra clave: confianza.

El Tour Colombia 2.1., que se reactiva el 6 de febrero, se presenta como una ventana abierta al mundo para que se conozcan las maravillas de la geografía nacional, desde su diversidad hasta su rica cultura, gastronomía y paisajes que enamoran.

Este certamen, que respalda el Gobierno Nacional, es un ejemplo para continuar con nuestra tarea decidida de democratizar el deporte, permitiendo que más niños, niñas y jóvenes accedan a la práctica del deporte, la recreación y la actividad física. Este es un paso fundamental en la consolidación de Colombia como potencia de la vida.

Expresamos un mensaje de bienvenida a los 156 ciclistas de los 26 equipos inscritos en esta cuarta edición del Tour Colombia 2.1, la carrera más importante de América en el calendario internacional de la UCI.

Ser anfitriones de este gran evento nos insta a recibir a propios y visitantes con la calidad humana que nos caracteriza. Colombia está lista para volcarse a las carreteras y seguir las hazañas de los grandes corredores nacionales e internacionales que han aceptado la invitación a esta cita, prometiendo engalanar con sus actuaciones, las carreteras de un país acostumbrado a las grandes gestas.

Boyacá no es solo cuna de campeones, ¡es la cuna de una tradición!

En las calles y veredas de Boyacá fluye la pasión por el ciclismo, deporte que ha marcado nuestra historia y define el carácter de nuestra gente.

Como Gobernador de Boyacá, es un honor para mí exaltar este legado y compartir con ustedes por qué nuestro departamento es el epicentro del ciclismo colombiano, una tierra que invita a deportistas aficionados y profesionales de todos los niveles a vivir la experiencia de pedalear en un territorio único.

Boyacá no es solo cuna de campeones, ¡es la cuna de una tradición!

Desde hace décadas, nuestras montañas han forjado ciclistas de talla mundial. Aquí, se han escrito las páginas más brillantes de la historia del ciclismo colombiano.

Nombres como Nairo Quintana y Miguel Ángel López son herederos de este legado que en su momento también portó el gran Fabio Parra. Ellos han llevado la tenacidad boyacense a podios internacionales, demostrando que los valores del trabajo duro, persistencia, amor por la tierra y humildad son el motor de nuestro deporte. ¡Son el motor de nuestra gente!

El ciclismo es, sin duda, uno de los deportes más hermosos y exigentes del mundo. Especialmente en Boyacá, es un equilibrio entre el esfuerzo y la belleza del paisaje.

Acá, el ciclismo alcanza su máxima expresión. Con rutas que recorren verdes montañas y pasan por pueblos llenos de historia y cultura, cada pedalazo es un descubrimiento, una conexión profunda con la tierra y con las y los boyacenses.

Invito a ciclistas aficionados y profesionales a explorar Boyacá, a sumergirse en nuestras rutas. A desafiar sus piernas y a fortalecer el espíritu.

No solo encontrarán paisajes que quitan el aliento, sino también una comunidad acogedora y orgullosa de su herencia ciclista. En Boyacá, cada ruta es una historia, y cada ciclista es bienvenido a ser parte de ella.

No puedo dejar de agradecer a la Federación Colombiana de Ciclismo, Fedeciclismo, cuyo apoyo ha sido crucial en el desarrollo de este deporte en nuestro país. Su labor va más allá de organizar competencias. Su labor es forjar un futuro mejor para nuestros jóvenes, enseñándoles valores como la dedicación, el respeto y el compañerismo.

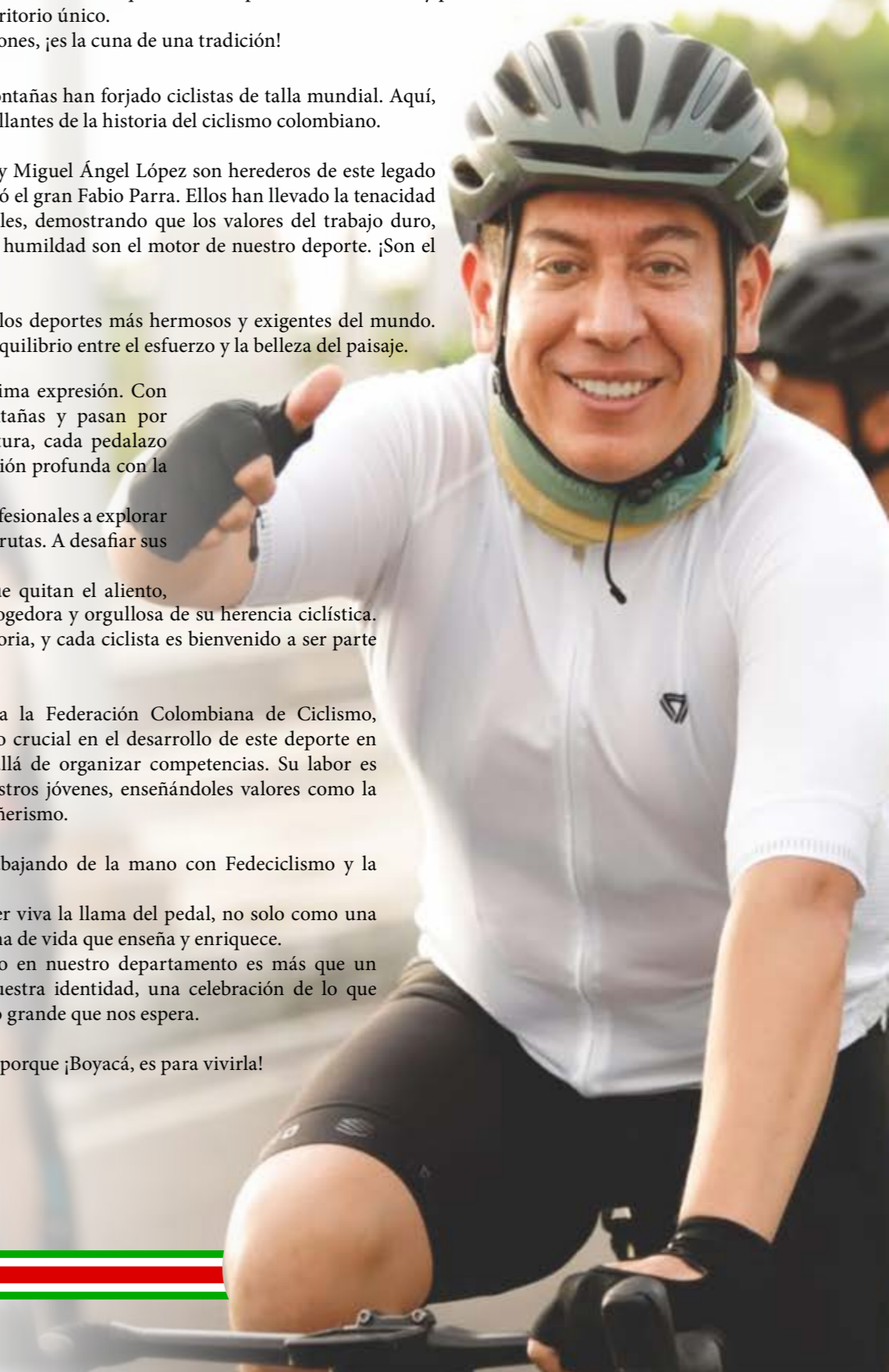
En Boyacá, queremos seguir trabajando de la mano con Fedeciclismo y la comunidad ciclista.

Nuestro compromiso es mantener viva la llama del pedal, no solo como una competición, sino como una forma de vida que enseña y enriquece.

Y lo hacemos porque el ciclismo en nuestro departamento es más que un deporte; es un testimonio de nuestra identidad, una celebración de lo que somos y un puente hacia el futuro grande que nos espera.

Invitadas e invitados a la tierrita, porque ¡Boyacá, es para vivirla!

Carlos Amaya
Gobernador de Boyacá



PEDALEAMOS CON FUERZA
por el **DERECHO** a la práctica
del deporte en
COLOMBIA

Ministerio del Deporte



Tour
Colombia
2.1

Tour
Colombia
2.1

Del 6 al 11 de febrero,
4 etapas
por nuestra tierra



El deporte
grande
de Colombia,
se vive en
Boyacá

FC
Federación
Colombiana
de Ciclismo



BOYACÁ
es para vivirla

ETAPAS, MAPA & CAMISETAS LÍDERES

• STAGES, MAP & JERSEYS

Tour
Colombia_{2.1}



Etapa	Salida	Llegada	Kms.	Fecha
1	MALECÓN PAIPA - POLICÍA	VIA CENTRAL KRA. 42 DUITAMA 10-45	155.8	MARTES 6 DE FEBRERO
2	MALECÓN PAIPA - POLICÍA	KRA 5 PARQUE PRINCIPAL DE STA. ROSA VITERBO	168.6	MIÉRCOLES 7 DE FEBRERO
3	AV. UNIVERSITARIA CALLE 59 TUNJA	AV. UNIVERSITARIA CALLE 59 TUNJA	141.9	JUEVES 8 DE FEBRERO
4	PAIPA - MALECÓN POLICÍA	UNIMINUTO ZIQAQUIRÁ-KRA 15	181.8	VIERNES 9 DE FEBRERO
5	KRA. 5 COTA IMRD	ALTO DEL VINO	138.3	SABADO 10 DE FEBRERO
6	KRA. 4 SOPÓ PARQUEADERO ALPINA	BOGOTÁ KRA 7 CALLE 33 / 34	138.7	DOMINGO 11 DE FEBRERO

Total kilómetros a recorrer 925.1 Kms.

UCI AMERICA
TOUR

COLOMBIA
POTENCIA DE LA
VIDA

Deporte

Federación
Colombiana
de Ciclismo

RESUMEN GENERAL
GENERAL RESUME



Etapa/ Stage	Fecha Date	Recorrido / Route		Km.	Control de Firmas/ Signature	Corredores/ Riders roll- call	Neutralizada/ Neutralise Start	Salida Real/ Real Start	Llegada/ Finish (aprox.)
1º	06-02-24	PAIPA-DUITAMA-LA Y-TIBASOSA SOGAMOSO-NOBSA-LA Y 5 VUELTAS TERMINA DUITAMA	Línea/ Road race	155.8	8:50 9:50	9:55		10:00	2:00
2º	07-02-24	PAIPA-TUNJA-V/QUEMADA REGRESO -TUNJA DUITAMA SANTA ROSA VITERBO	Línea/ Road race	168.6	8:50 9:50	9:55		10:00	2:00
3º	08-02-24	AV.UNIVERSITARIA - GREEN HILLS KRA 2 ESTE-CALLE 79-AV.NORTE AV.OLIMPICA-GLORIETA SAN LUIS AV.UNIVERSITARIA-CALLE 59	Línea/ Road race	141.9	8:20 9:20	9:25		9:30	1:00
4º	09-02-24	PAIPA-TUNJA-CHOCONTÁ TOCANCIPÁ-CHÍA-CAJICÁ ZIQUAIRÁ	Línea/ Road race	181.8	8:50 9:50	9:55		10:00	2:30
5º	10-02-24	COTA-SIBERIA-ALTO DEL VINO LA VEGA-GLORIETA SALIDA VILLETA REGRESO-ALTO DEL VINO	Línea/ Road race	138.3	8:50 9:50	9:55		10:00	1:30
6º	11-02-24	SOPÓ-GACHANCIPÁ-CHOCONTÁ REGRESO-SESQUILE-GUATAVITA LA CALERA-BOGOTÁ KRA 7 CALLE 33 / 34	Línea/ Road race	138.7	8:50 9:50	9:55		10:00	1:30

GPS SALIDA-LLEGADA
START-FINISH GPS

ETAPA/STAGE	SALIDA-START	GPS	LLEGADA-FINISH	GPS
1	PAIPA	5°45'53" N 73°06'39" W	DUITAMA	5°48'26" N 73°01'34" W
2	PAIPA	5°45'53" N 73°06'39" W	STA. ROSA VITERBO	5°52'28"N 72°58'57"W
3	TUNJA	5°33'44" N 73°20'23" W	TUNJA	5°33'44" N 73°20'23" W
4	PAIPA	5°45'53" N 73°06'39" W	ZIQUAIRÁ	5°00'41" N 74°00'09" W
5	COTA	4°48'58" N 74°05'47"W	ALTO DEL VINO	4°52'23" N 74°17'33" W
6	SOPÓ	74°05'47"W 73°56'28" W	BOGOTÁ	4°37'145" N 74°04'02" W



Lider
General



Lider
por Puntos



Montaña



SUB -23



Sprint
Especial

Ganador
de Etapa



Mejor
Colombiano

Mejor
Extranjero

MEJOR
COMPAÑERO

FAVORITO
DE LA AFICION



MANZANA POSTOBÓN



SER CICLISTA ES
OTRA COSA



Movistar

TOTAL

ES TENER

FIBRA + POSPAGO

CON MÁS BENEFICIOS, SIN COSTO ADICIONAL

Beneficios Movistar Arena

- Preventas 48Hs
- Fila Preferencial
- Boletas de cortesía
- Descuentos en comidas y bebidas

100 megas más en Fibra + 50% más datos en Pospago

Acompaña al team Movistar en el Tour Colombia Aquí



Compra en [movistar.co](https://www.movistar.co)

RECOMENDADA POR LA FEDERACIÓN COLOMBIANA DE DEPORTES ELECTRÓNICOS FEDECOLDE

FANS de lo que haces

STAFF DEL EVENTO

EVENT STAFF

COMITE EJECUTIVO FEDERACION COLOMBIANA DE CICLISMO EXECUTIVE COMMITTEE COLOMBIAN CYCLING FEDERATION

DR. JORGE MAURICIO VARGAS CARREÑO	PRESIDENTE
SR HERNANDO ZULUAGA ARISTIZÁBAL	PRIMER VICEPRESIDENTE
SR GENERAL CARLOS ERNESTO RODRÍGUEZ CORTÉS	SEGUNDO VICEPRESIDENTE
SR CARLOS MARIO PAJÓN SIERRA	VOCAL
DR ARMANDO MORELO PEÑA	VOCAL
SR LUIS JAVIER QUICENO HOYOS	VOCAL
SR RAFAEL ACEVEDO PORRAS	VOCAL

AUTORIDADES HONORARIAS HONORARY AUTHORITIES

DR GUSTAVO FRANCISCO PETRO URREGO	PRESIDENTE REPÚBLICA DE COLOMBIA
DR WILLIAM CAMARGO TRIANA	MINISTRO DE TRANSPORTE
DRA ASTRID BIBIANA RODRÍGUEZ CORTES	MINISTRA DEL DEPORTE
DR RICARDO BONILLA GONZALEZ	MINISTRO DE HACIENDA Y CRÉDITO PÚBLICO
SR GENERAL WILLIAM RENE SALAMANCA	DIRECTOR POLICÍA NACIONAL
SRA CORONEL CLAUDIA SUSANA BLANCO ROMERO	DIRECTORA TRANSITO Y TRANSPORTE POLINAL
DR MIGUEL FERNANDO ESCOBAR PENAGOS	PRESIDENTE POSTOBON
DR CIRO SOLANO HURTADO	PRESIDENTE COMITE OLIMPICO COLOMBIANO
DR LINA MARÍA MARGARITA HUARI MATEUS	DIRECTORA ANSV
DRA MERCEDES ELENA GÓMEZ VILLAMARÍN	DIRECTORA INVIAS NACIONAL
DR CARLOS RAMÓN GONZALEZ MERCHAN	DIR. DEPTO. ADTIVO. PRESIDENCIA DE LA REPÚBLICA
DR JONATHAN DAVID BERNAL GONZÁLEZ	DIRECTOR ANI
DR ALVARO DE JESÚS VILLEGAS LONDOÑO	PRESIDENTE SISTECREDITO SAS
DR JORGE HERNÁN ARISTIZÁBAL MESA	GERENTE GW SHIMANO
DR GONZALO ALBERTO GONZALEZ PÉREZ ROJAS	PRESIDENTE SURA
DR CARLOS ALBERTO SUÁREZ VEGA	GERENTE SUAREZ
DR CARLOS ANDRES AMAYA RODRÍGUEZ	GOBERNADOR DE BOYACÁ
DR JORGE EMILIO REY ÁNGEL	GOBERNADOR DE CUNDINAMARCA
DR CARLOS FERNANDO GALÁN PACHÓN	ALCALDE DE BOGOTÁ
DR WILLIAM NIETO GUERRERO	DIRECTOR POSICIONAMIENTO MINDEPORTES

AUTORIDADES TECNICAS TECHNICAL AUTHORITIES

UCI TECHNICAL DELGATE		
COMISARIO INTERNACIONAL DIRECTOR	ELAINE SILVEIRA SIRYDAKIS	
COMISARIO INTERNACIONAL N° 1	ORLANDO GUERRERO C.	311 592 4367
COMISARIO INTERNACIONAL N° 2	HÉCTOR FABIO ARCILA E.	320 696 3942
OFICIAL DE CONTROL DOPAJE ITA		
	LUDWIG WALTER JOHANNSEN MEHNER	
	RAFAEL PINSKI	
COMISARIOS NACIONALES UCI - ÉLITES		
	DANIEL BECERRA MEDINA	313 802 4018
	CARLOS MARIO NARANJO E.	315 507 5801
	RICARDO RUIZ GORDILLO	320 834 0006
	VÍCTOR MOSSO MORA	310 486 5868
COMISARIOS NACIONALES MOTO ÉLITES - UCI		
	ANDERSON CHINOME A	310 290 6166
	ÉDGAR BERNAL OSPINA	314 349 1463
	OMAR CASTRO RUBIO	310 680 5908
COMISARIOS NACIONALES MOTO		
	ERICA MARÍN MARÍN	310 372 4887
	ALFREDO SAAVEDRA PRIETO	350 433 9026
	JHON OSPINA POVEDA	312 241 6884
	ALBA NUBIA ORTIZ G.	316 875 0187
	SANDRO ACOSTA BELLO	318 402 4727
PLANILLERA	LINA MARCELA FONSECA MUR	300 254 5161

PRESIDENTES LIGAS DEPARTAMENTALES DE CICLISMO POR DONDE PASA LA VUELTA PRESIDENTS OF REGIONAL LEAGUES WHERE THE EVENT GOES

SR FREDY RINCÓN BERNAL	PRESIDENTE LIGA BOYACÁ
SR OLVER ROJAS VEGA	PRESIDENTE LIGA CUNDINAMARCA
SR JAIRO MONROY GUTIÉRREZ	PRESIDENTE LIGA BOGOTÁ

ORGANIZACION ADMINISTRATIVA ADMINISTRATIVE ORGANIZATION

DR JORGE MAURICIO VARGAS CARREÑO	DIRECTOR GENERAL	310 609 8745
SR GENERAL RODOLFO PALOMINO LÓPEZ	DIRECTOR DE CARRERA	320 297 3712
SR GENERAL CARLOS ERNESTO RODRÍGUEZ CORTES	DIRECTOR SEGURIDAD	313 371 7057
CORONEL JUAN CARLOS CASTRO AMORTEGUI	APOYO DE SEGURIDAD	302 389 3287
LIC HERNANDO ZULUAGA ARISTIZABAL	DIRECTOR TÉCNICO	310 837 0508
SR RUBEN DARIO GALEANO BERDUGO	COORD. SALIDAS Y PROTOCOLO	310 334 5628
DR PAULO JOSÉ ESPINOZA DE LA OSSA	MEDICO OFICIAL	310 268 8600
DRA CATALINA PIRAQUIVE FANDIÑO	MEDICO OFICIAL	350 375 6859
DRA MARÍA AMALIA FERNANDEZ VELAZCO	SECRETARIA FEDECICLISMO	313 421 4589
SR HUMBERTO FONSECA VILLARREAL	COORD. LLEGADAS Y VIDEO FINISH	3133888639
TC FERNANDO MONTAÑA RIVEROS	JEFE DE CIERRE DE VIAS	310 552 2227
MAYOR ANDRÉS FELIPE MOSQUERA MONTOYA	JEFE DE CIERRE DE VIAS	322 608 2012
CAPITAN EDUARDO NARANJO ÑUSTEZ	JEFE DE CIERRE DE VIAS	314 238 6370
SR CARLOS ALBERTO CRUZ MUÑOZ	JEFE PRENSA	320 306 9841
SR SEBASTIAN GOMEZ SALINAS	AUXILIAR DE PRENSA	314 460 5936
SR DIEGO GUTIÉRREZ HERNÁNDEZ	COORDINADOR EQUIPOS	315 835 7620
SR DIEGO ALEJANDRO MURCIA SUAREZ	AUXILIAR DE EQUIPOS	314 241 2555
SR WILLIAM MARTÍNEZ BAUTISTA	COORDINADOR ALOJAMIENTO	316 284 1159
SRTA MARCELA MORIANO CRUZ	AUXILIAR ALOJAMIENTO	302 359 5183
SRA CRISTINA LOPEZ MARIN	AUXILIAR ALOJAMIENTO	310 390 4332
SRA VIVIAN FONSECA TORRES	AUXILIAR ALOJAMIENTO	312 860 7024
SR RAMIRO DUEÑAS PINTO	PRESENTADOR	312 583 0779
DR EDUARDO ROZO CASTAÑEDA	PRESENTADOR	311 572 8722
SRA JENNY GIL BAYONA	CONTABILIDAD	320 873 7499
SRA LUZ MERY LARA BARRERA	AUXILIAR DE CONTABILIDAD	310 213 7045
SRA DIANA BOLIVAR NOVOA	TESORERIA	310 301 7516
SRA INDIRA SANDOVAL PEDRAZA	AUXILIAR DE TESORERIA	315 307 6216
SR JORGE COLMENARES R.	COORDINADOR CONTROL DOPAJE	321 216 9678
SR JULIÁN BOLIVAR NOVOA	AUXILIAR DE CONTROL DOPAJE	324 408 9090
SR MATIAS OCAMPO GONZÁLEZ	INTERPRETE	310 572 1778
SR. FERNANDO BOBADILLA MARTÍNEZ	INTERPRETE	310 213 1506
SR JOSE ÁNGEL CALDERON TRIVIÑO	SISTEMATIZACIÓN	315 385 8671
SRA LUISA FERNANDA CALDERON CARDENAS	AUXILIAR SISTEMATIZACIÓN	319 580 6306
SRA DIANA MARTINEZ CARDOZO	AUXILIAR GENERAL	311 572 8722
SR GILBERTO OTALORA VELANDIA	PLANES DE CONTINGENCIA	312 450 8612
SR FREDY RINCON BERNAL	PLANES DE CONTINGENCIA	310 574 8422
SR LUIS AUGUSTO REYES MANOSALVA	PLANES DE CONTINGENCIA	315 360 6189
SERVICIO LOS LIBERTADORES COFLONORTE	TRANSPORTE OFICIAL	

GOBERNADORES GOVERNORS

DR CARLOS ANDRÉS AMAYA RODRÍGUEZ	GOBERNADOR BOYACÁ
DR JORGE EMILIO REY ÁNGEL	GOBERNADOR CUNDINAMARCA

ALCALDES MAYORS

DR GERMÁN RICARDO CAMACHO	ALCALDE PAIPA
DR JOSE LUIS BOHORQUEZ LÓPEZ	ALCALDE DUITAMA
DR JUAN ALEXIS MARTÍNEZ FAJARDO	ALCALDE SANTA ROSA VITERBO
DR MIKHAIL KRASNOV	ALCALDE TUNJA
DR FABIAN ROJAS GARCÍA	ALCALDE ZIPAQUIRÁ
DR NELSON ORLANDO BALSERO GARCÍA	ALCALDE COTA
DRA ALBA FABIOLA MUÑOZ RODRÍGUEZ	ALCALDE SOPÓ
DR CARLOS FERNANDO GALÁN PACHÓN	ALCALDE BOGOTÁ





JUNTOS EN EL TOUR COLOMBIA

Avena Alpina, nuevo patrocinador oficial del Tour Colombia, demuestra su compromiso con el deporte que ha llenado de alegría a los colombianos.



AVENA ALPINA ACOMPAÑA AL LÍDER DE LA MONTAÑA

con el maillot que portará el mejor escalador.

DISFRUTA DE LA EDICIÓN ESPECIAL

que conmemora esta alianza.

LA ÚLTIMA ETAPA INICIARÁ EN LA CABAÑA ALPINA.

Este 11 de febrero será el cierre del Tour Colombia 2.1 con la oportunidad de conocer a los grandes ciclistas de nuestro país.

CONOCE EL
ALTO DE LA AVENA

¡UNA RODADA QUE TE VA A ENCANTAR!

sistecrédito



¡Somos el crédito que le da el sí al ciclismo colombiano!

Somos la única empresa privada que apoya a más de 40 corredores de todo el país desde la categoría pre-juvenil.
¡Nos apasiona el deporte y nuestra gente!

REGLAMENTO PARTICULAR

TOUR COLOMBIA 2.1 - 2024 REGLAMENTO ESPECÍFICO Y PREMIOS GUÍA TÉCNICA

ARTÍCULO 1.

ORGANIZACIÓN:

La carrera TOUR COLOMBIA 2.1 se correrá del 6 al 11 de febrero de 2024 bajo el Reglamento de la UCI. Es organizada por la Federación Colombiana de Ciclismo, cuya dirección es:

Carrera 46 N° 60-80

Barrio Nicolás de Federman,

Tel: +57 1 2210607

Fax: +57 1 3153842 - Bogotá D.C. Colombia.

Web site:

www.federacioncolombianadeciclismo.com

E-mail:

presidencia@federacioncolombianadeciclismo.com

Este evento es propiedad exclusiva de la Federación Colombiana de Ciclismo y los derechos de explotación comercial son de la misma.

El Director de Carrera, designado por la Federación colombiana de Ciclismo, es Jorge Mauricio Vargas Carreño.

El teléfono de contacto será: Cel. 57 310-6098745 El e-mail de contacto será:

presidencia@federacioncolombianadeciclismo.com

ARTÍCULO 2.

TIPO DE EVENTO:

La carrera TOUR COLOMBIA 2.1 está reservada para atletas de las categorías Hombres Elite y sub 23 y está inscrita en el calendario UCI América Tour.

El evento está registrado como clase 2.1 en conformidad con los reglamentos UCI. Los siguientes puntos serán atribuidos para el ranking América Tour Elite y Sub-23 según art. 2.10.008 del reglamento UCI.

PUNTOS RANKING UCI AMERICA TOUR CATEGORÍA 2.1

POSICION	PUNTOS CLASIFICACION FINAL	PUNTOS POR ETAPAS	PORTADOR CAMISETA LIDER
1	125	14	3
2	85	5	
3	70	3	
4	60		
5	50		
6	40		
7	35		
8	30		
9	25		
10	20		
11	15		

SPECIFIC REGULATIONS

TOUR COLOMBIA 2.1 - 2024 SPECIFIC REGULATIONS & PRIZES TECHNICAL GUIDE

ARTICLE 1.

ORGANIZATION:

The TOUR COLOMBIA 2.1 race will be held from 6nd to 11th of February 2024 under the regulations of the UCI. It is organized by the Federación Colombiana de Ciclismo, located in:

Carrera 46 N° 60-80

Barrio Nicolás de Federman,

Tel: +57 1 2210607

Fax: +57 1 3153842 - Bogota D.C. Colombia.

Web site:

www.federacioncolombianadeciclismo.com

E-mail:

presidencia@federacioncolombianadeciclismo.com

This event is exclusive property of the "Federacion Colombiana de Ciclismo". The Event Director, appointed by the National Federation is Jorge Mauricio Vargas Carreño.

His contact cell phone is: 310-6098745

His e-mail is:

presidencia@federacioncolombianadeciclismo.com

ARTICLE 2.

TYPE OF EVENT:

The race TOUR COLOMBIA 2.1 is open to athletes of the Men's Elite and U-23 categories. The event is included in the UCI America Tour calendar and is registered as a class 2.1 event. See below for the number of points awarded in conjunction with the UCI rules.

PUNTOS RANKING UCI AMERICA TOUR CATEGORÍA 2.1

POSITION	FINAL RESULTS	RESULTS STAGES	LIDER'S JERSEY
1	125	14	3
2	85	5	
3	70	3	
4	60		
5	50		
6	40		
7	35		
8	30		
9	25		
10	20		
11	15		

POSICION	PUNTOS CLASIFICACION FINAL	PUNTOS POR ETAPAS	PORTADOR CAMISETA LIDER
12	10		
13	5		
14	5		
15	5		
16	3		
17	3		
18	3		
19	3		
20	3		
21	3		
22	3		
23	3		
24	3		
25	3		

ARTÍCULO 3

PARTICIPACIÓN:

La participación de esta carrera conforme al ART 2.1.005 del reglamento UCI está abierta a los siguientes equipos:

-UCI World Teams (50% máximo)

-UCI Pro Teams

-Continetales UCI

-UCI ciclo-cross equipos profesionales

-Selecciones nacionales.

Conforme al ART. 2.2.003, para esta carrera, los equipos estarán integrados por un mínimo de cuatro (4) y un máximo de seis (6) corredores. Entre ellos élite y sub 23.

Un equipo con menos corredores que el mínimo establecido en el anterior párrafo no puede tomar la partida.

ARTÍCULO 4

SECRETARÍA PERMANENTE:

Estará funcionando desde el día 4 de febrero, en la ciudad de Paipa - Boyacá

Sitio: Hotel Comfaboy Salón Tundama

Horario: Desde las 9 A.M. hasta las 7:00 p.m.

3:00 p.m. Presentación de los equipos. Lugar: Plaza de Bolívar Tunja

Fecha 4 de febrero de 2024

ACTOS PRE CARRERA: Tendrán lugar el lunes 5 de febrero, en el Hotel Comfaboy, Salón Tundama

9:00 am a 12:00: Confirmación de inscritos

Hotel Comfaboy - Paipa

10:00 a.m.: Rueda de prensa Hotel Lanceros Paipa

2:00 p.m.: Congreso Técnico Hotel Comfaboy Salón Tundama

3:00 p.m.: Reunión con Prensa

4:00 p.m.: Reunión con los conductores

POSITION	FINAL RESULTS	RESULTS STAGES	LIDER'S JERSEY
12	10		
13	5		
14	5		
15	5		
16	3		
17	3		
18	3		
19	3		
20	3		
21	3		
22	3		
23	3		
24	3		
25	3		

ARTICLE 3.

PARTICIPATION

As per article 2.1.005 of the UCI regulations, the event is open to the following teams: UCI WorldTour Teams (max.50%) UCI Pro Continental Teams, UCI Continental Teams, and National Teams.

As per article 2.2.003 of the UCI regulations, for this race, teams must be formed of minimum of four (4) and maximum of six (6) riders.

A team at the start with fewer riders than the minimum established in the previous paragraph of this article may not start.

ARTICLE 4.

RACE HEADQUARTERS:

It will be operating from February 4, in the city of Paipa-Boyacá

Place: Hotel Comfaboy Salón Tundama

Hours: From 9 A.M. until 7:00 p.m

e UCI regulations, in the presence of the Commissaires Panel.

PRE-RACE EVENTS: They will take place on Monday, February 5, at the Comfaboy Hotel, Tundama Hall

9:00 am to 12:00: Confirmation of registrations

Hotel Comfaboy - Paipa

10:00 a.m.: Press conference Hotel Lanceros Paipa

2:00 p.m.: Technical Congress Comfaboy Hotel Tundama Hall

3:00 p.m.: Meeting with Press

4:00 p.m.: Meeting with the drivers

For the following days of the race, it will be located and duly marked, as follows: On Feb. 6th from

Para los siguientes días de carrera, la permanencia estará situada y debidamente señalizada, así: El día 6 de Febrero desde las 9:30 a.m. hasta la 12:30 p.m. Los demás días desde las 7:00 hrs. hasta las 9:00 hrs. junto a la tarima de control de firmas y desde la 12:00 pm. hasta las 2:00 p.m., junto a la zona de llegada, cada día. Además, todos los días desde las 6:00 p.m. hasta las 8:00 p.m en la zona debidamente señalada del hotel oficial Comfaboy.

ARTÍCULO 5 RADIO – VUELTA

La organización suministrará a cada equipo aparatos receptores de radio-vuelta. El canal uno (1) para los Equipos. Los Comisarios tendrán canal privado.

ARTÍCULO 6 ASISTENCIA TÉCNICA NEUTRAL

Será suministrada por la Organización con:

- tres (3) vehículos (Shimano) adecuadamente equipados que estarán bajo instrucciones del presidente del Jurado de Comisarios. Además, en las etapas de montaña, en ascensos o en segmentos con dificultades notables, una motocicleta de la compañía SHIMANO, suministrada con un par de ruedas de repuesto, atenderá a los corredores en adición a los otros tres vehículos.
- Además habrá un carro escoba adecuado.

ARTÍCULO 7 LLEGADAS EN ALTO

El Art. 2.6.027 del reglamento UCI –Llegadas e incidentes en los últimos 3 kms.- no es aplicable en el caso de llegadas en alto. Las decisiones relacionadas con este artículo son tomadas independientemente por el Panel de Comisarios. Hay 1 etapa con llegada en montaña para la aplicación de éste artículo y es la siguiente: ETAPA 5: COTA - ALTO DEL VINO - LA VEGA - GLORIETA VILLETA REGRESO ALTO DEL VINO.

22

Para las demás etapas: En el caso de un incidente debidamente notado en los últimos tres (3) kilómetros de una etapa, el corredor o los corredores afectados se acreditarán con el tiempo del corredor o los corredores en cuya compañía se encontraban en ese momento del incidente. Su colocación será determinada por el orden en que él o ellos crucen la línea de llegada.

Se considera como un incidente, cualquier evento independiente de la capacidad física del corredor (caída, problema mecánico, pinchazo) y su voluntad de permanecer con los corredores en cuya compañía se encontraba en el momento del incidente.

9:30 hrs. to 13:30 hrs. The other days from 7:00 hrs. to 9:00 hrs, next to the podium for the signature of the starting sheet and from 12:00 hrs..to 14:00 hrs., next to the finish area, every day. In addition, every day from 18:00 hrs. to 20:00 hrs. in a duly designated area of the Official Hotel Comfaboy.

ARTICLE 5. RADIO TOUR

Radio Tour will be provided via radio system. Teams will be provided with radios at the Manager's Meeting. Channel one (1) for teams; private channel for commissaires.

ARTICLE 6. NEUTRAL TECHNICAL SUPPORT

The technical support service is handled by SHIMANO. The neutral support is taken care of by means of:

- 3 vehicles
- Moreover, in the mountain stages, on climbs or in segments with remarkable difficulties, one motorcycle of SHIMANO, supplied with a pair of spare wheels, will service the riders in addition to the three other vehicles.
- There will be a broom wagon service

ARTICLE 7. STAGES WITH A SUMMIT FINISH

Art. 2.6.027 shall not apply where the finish is at the top of a hill-climb. Decisions related to this article are taken independently by the Commissaires' panel. There is 1 stage with summit finish for the application of this article and it is the Stage 5 COTA - ALTO DEL VINO - LA VEGA - GLORIETA VILLETA REGRESO ALTO DEL VINO.

For the other stages: In the case of a duly noted incident in the last three (3) kilometers of a road race stage, the rider or riders affected shall be credited with the time of the rider or riders in whose company they were riding at the moment of the incident. His or their placing shall be determined by the order in which he or they actually cross the finishing line.

Is considered as an incident, any event independent from the physical capacity of the rider (fall, mechanical problem, puncture) and his will of remaining with the riders in whose company he was riding at the moment of the incident.

Riders affected by an incident are asked to make themselves known to a commissaire by rising their hand and report to a commissaire after the finish of the stage.

Se les pide a los corredores afectados por un incidente que se den a conocer a un comisario levantando la mano e informando a un comisario después del final de la etapa.

LLEGADAS EN SPRINT MASIVO.

Las siguientes etapas han sido identificadas como "etapas que se definirán en sprint masivo"

Etapa 1 PAIPA - DUITAMA - LA Y - TIBASOSA SOGAMOSO - NOBSA - LA Y -4 VUELTAS TERMINA DUITAMA

Etapa 2 PAIPA-TUNJA-V/QUEMADA REGRESO TUNJA DUITAMA - SANTA ROSA VITERBO

Etapa 3 CIRCUITO EN TUNJA

Etapa 4 PAIPA-TUNJA-CHOCONTÁ-TOCANCIPÁ CHÍA-CAJICA -ZIPAQUIRÁ

Etapa 6 SOPÓ-GACHANCIPÁ-CHOCONTÁ REGRESO-SESQUILÉ-GUATAVITA

LA CALERA-BOGOTÁ KRA 7 CALLE 33/34

Durante estas etapas, será aplicado el protocolo de cálculo de diferencias de tiempo para etapas que "se espera que terminen en sprint masivo" publicado en la página web de UCI en la sección de reglamentos.

ARTÍCULO 9 BONIFICACIONES

Bajo los ARTS. 2.6.019, 2.6.020 y 2.6.021 del reglamento UCI, se otorgarán las siguientes bonificaciones en cada una de las etapas (6) exclusivamente para la clasificación general individual.

ARTÍCULO 10 LÍMITE DE CLASIFICACIÓN (CIERRES DE CONTROL)

En casos excepcionales únicamente, imprevisibles y de fuerza mayor, el Jurado de Comisarios puede extender los cierres de control después de consultar con el organizador. Art. 2.6.032 del Reglamento UCI.

En el caso de que corredores realmente fuera del límite de tiempo sean repescados por el Presidente del Jurado de Comisarios, todos los puntos otorgados en la clasificación general de las diferentes clasificaciones secundarias serán retirados a estos corredores. Modif. 1.01.18 El límite de tiempo, establecido sobre la base del tiempo del ganador expresado en minutos, se redondeará al minuto superior siguiente.

If, as the result of a duly noted fall in the last three kilometers, a rider cannot cross the finishing line, he shall be placed last in the stage and credited with the time of the rider or riders in whose company he was riding at the time of the fall.

STAGES EXPECTED TO FINISH IN BUNCH SPRINTS

The following stages have been identified as "expected to finish in bunch sprint"

Stage 1 PAIPA - DUITAMA - LA Y - TIBASOSA SOGAMOSO - NOBSA - LA Y -4 VUELTAS TERMINA DUITAMA

Stage 2 PAIPA-TUNJA-V/QUEMADA REGRESO TUNJA DUITAMA - SANTA ROSA VITERBO

Stage 3 CIRCUITO EN TUNJA

Stage 4 PAIPA-TUNJA-CHOCONTÁ-TOCANCIPÁ CHÍA-CAJICA -ZIPAQUIRÁ

Stage 6 SOPÓ-GACHANCIPÁ-CHOCONTÁ REGRESO-SESQUILÉ-GUATAVITA LA CALERA-BOGOTÁ KRA 7 CALLE 33/34

During these stages, the protocol of calculation of time gaps for stages "expected to finish in bunch sprints" published on the UCI website in the Regulations section will be applied.

ARTICLE 9. BONUSES

Under ARTS. 2.6.019, 2.6.020 and 2.6.021 UCI Under ARTS. 2.6.019, 2.6.020 and 2.6.021 UCI regulations time allowances mentioned in this Article are valid to the sole purpose of the general individual classification.

Upon arrival of each road race stage (6) the winner will receive a 10" time allowance, the second a 6" time allowance and the third a 4" time allowance. At each intermediate sprint the winner will receive a 3" time allowance, the second a 2" time allowance and the third a 1" time allowance.

ARTICLE 10. FINISHING TIME LIMITS

In exceptional cases only, unpredictable and of force majeure, the Commissaires panel may extend the finishing time limits after consultation with the organiser. Art. 2.6.032 of the UCI regulations

In case riders actually out of the time limit are given a second chance by the President of the Commissaires Panel, all points awarded in the general classifications of the secondary classifications shall be withdrawn. Modif. 1.01.18

23

ARTÍCULO 11 CLASIFICACIONES

Las clasificaciones POR ORDEN DE PRIORIDAD que se disputarán son las siguientes según el cuadro que aparece a continuación:

Todos los líderes están obligados a portar la correspondiente camiseta. - Art. 2.6.018

PUESTO	ETAPAS EN LÍNEA	SPRINTS ESPECIALES 3 en cada etapa
1º	10 segundos	3 segundos
2º	6 segundos	2 segundos
3º	4 segundos	1 segundo

ETAPAS	PORCENTAJE CIERRE
1	30 %
2	15 %
3	15 %
4 - 5 - 6	12 %

A. CLASIFICACIÓN GENERAL INDIVIDUAL POR TIEMPOS:

Se establece sumando los tiempos registrados en las etapas teniendo en cuenta las bonificaciones y las penalizaciones. ART. 2.6.014 del reglamento UCI. En caso de empate en la clasificación general individual por tiempos, de acuerdo con el Art. 2.6.015, el siguiente procedimiento se aplicará hasta obtener el desempate:

- La suma de puestos obtenidos en cada etapa.
- En último caso, el puesto obtenido en la última etapa disputada.

B. CLASIFICACIÓN GENERAL POR PUNTOS:

Se obtendrá otorgando la siguiente puntuación a los diez (10) primeros corredores clasificados en cada etapa y a los 3 primeros corredores de c/u de los Sprints especiales en cada etapa.

Puntos por cada etapa: c/u sprints especiales

1º: 15 puntos	3 Puntos
2º: 12 puntos	2 Puntos
3º: 10 puntos	1 Punto
4º: 8 puntos	
5º: 7 puntos	
6º: 6 puntos	
7º: 5 puntos	
8º: 4 puntos	
9º: 3 puntos	
10º: 2 puntos	

The time limit, established on the basis of the winner's time expressed in minute seconds, shall be further rounded off to the successive superior minute.

ARTICLE 11. CLASSIFICATIONS

The following classifications will be issued. In the case of a rider being eligible for multiple jerseys, the order of priority is according to the table below:

All leaders are required to wear the appropriate jersey. - Art. 2.6.018

PLACE	STAGE	INTERMEDIATE SPRINTS 3 for each stage
1º	10 seconds	3 seconds
2º	6 seconds	2 seconds
3º	4 seconds	1 second

STAGES	TIME LIMIT
1	30 %
2	15 %
3	15 %
4 - 5 - 6	12 %

A. INDIVIDUAL GENERAL CLASSIFICATION:

Shall be calculated on the basis of the sum of the times attributed to each rider, having considered the time allowances and the possible penalties, if any. (2.6.014).

In the event of a draw in the general classification, (2.6.015) the following criteria shall be applied until the tie is broken:

- The lower sum of the placing obtained in each stage.
- If the result is still tied, then the place obtained in the last stage shall be taken into consideration

B. GENERAL CLASSIFICATION BY POINTS

Is obtained on the basis of relevant results.

Points for each Stage

1º: 15 puntos
2º: 12 puntos
3º: 10 puntos
4º: 8 puntos
5º: 7 puntos
6º: 6 puntos
7º: 5 puntos
8º: 4 puntos
9º: 3 puntos
10º: 2 puntos

Points for each intermediate sprint

3 Puntos
2 Puntos
1 Punto

CLASIFICACIÓN	CAMISETA	SPONSOR
1) General Individual	SI	Ministerio del Deporte
2) General de Puntos	SI	Manzana Postobon
3) General Montaña	SI	Avena Alpina
4) General Mejor Sub -23	SI	Boyacá es para vivirla

CLASIFICACIÓN	CAMISETA	SPONSOR
5) Ganador Etapa	SI	Movistar
6) General Equipos	SI	
7) General Sprints Especiales	SI	Sistecredito
8) General mejor Colombiano	SI	Colsubsidio
9) General mejor extranjero	SI	La Liga
10) Mejor compañero etapa	SI	Aguila

De acuerdo con el Art. 2.6.017 del reglamento UCI, en caso de igualdad en la clasificación general individual por puntos, se aplicarán los siguientes criterios hasta que haya desempate:

- Número de victorias de etapas;
- Número de victorias en los sprints intermedios que cuenten para la clasificación general por puntos;
- Clasificación general individual por tiempos;

Para beneficiarse de los premios de la clasificación por Puntos Final todo participante debe haber completado todo el recorrido dentro de los límites establecidos

C. CLASIFICACIÓN GENERAL DE LA MONTAÑA:

Se obtendrá mediante la suma de los puntos conseguidos por cada corredor en los altos puntuables siendo mejor clasificado el que más puntos haya obtenido.

En caso de empate se aplicarán los siguientes criterios según el Art. 2.6.017

- Número de primeros puestos en los altos de más categoría.
- Número de primeros puestos en los altos de la siguiente categoría y así sucesivamente.
- El mejor puesto en la clasificación general individual por tiempos.

Para beneficiarse de los premios de la clasificación de la Montaña Final todo participante debe haber completado todo el recorrido dentro de los límites establecidos

CLASSIFICATION	JERSEY	SPONSOR
1) Indiv G.C.	YES	Ministerio del Deporte
2) Points. G.C.	YES	Manzana Postobon
3) KOM G.C.	YES	Avena Alpina
4) Best U 23 G.C.	YES	Boyacá es para vivirla

CLASSIFICATION	JERSEY	SPONSOR
5) Stage winner	YES	Movistar
6) Teams G.C.	YES	
7) Intermed. Sprints G.C.	YES	Sistecredito
8) Best Colombian rider	YES	Colsubsidio
9) Best foreign rider	YES	La Liga
10) Best stage partner	YES	Aguila

As obtained on the basis of relevant results.

According to Art. 2.6.017 in the event of a tie, the discriminating criteria shall be made by:

- The number of stage victories.
- If there is still a draw, reference shall be made by the number of victories in intermediate sprints.
- If there is a further draw, reference shall be made to the general individual classification by time;

To benefit from the Final Points classification prizes, all participants must have completed the entire route within the established limits.

C. GENERAL FINAL CLASSIFICATION OF THE KING OF THE MOUNTAINS:

The King of Mountain classification is based on the total points awarded at the KOM locations. In the event of a tie, reference shall be made to: Art.2.6.017

- The number of first places obtained on the first category KOMs.
- If there is still a draw, reference shall be made to the number of second category KOM victories, and so forth.
- If there is a further draw, reference shall be made to the final general classification by time.

To benefit from the Final KOM classification prizes, all participants must have completed the entire route within the established limits.

PUNTOS PREMIOS DE MONTAÑA

PUESTO	1ªCat.	2ªCat.	3ªCat.	4a
1º	10	5	3	1
2º	8	4	2	
3º	6	3	1	
4º	4	2		
5º	2	1		
6º	1			

D. CLASIFICACIÓN GENERAL DE SPRINTS ESPECIALES

Se obtendrá mediante la suma de los puntos obtenidos en cada embalaje, así:

- 1º: 3 puntos
- 2º: 2 puntos
- 3º: 1 punto

En caso de empate, se resolverá así:

1. Número de primeros puestos.
2. Número de segundos puestos y así sucesivamente.
3. Clasificación General Individual por tiempos.

E. CLASIFICACIÓN INDIVIDUAL SUB - 23:

La clasificación de los jóvenes está reservada para los corredores nacidos después del 1º de enero de 2002.

El corredor mejor clasificado de la clasificación General Individual será el líder diario de los Sub - 23 y portará la camiseta de líder de esta modalidad.

F. CLASIFICACIÓN INDIVIDUAL MEJOR COLOMBIANO:

La clasificación del mejor colombiano está reservada para los corredores nacidos en Colombia. El corredor mejor clasificado de la clasificación General Individual será el líder diario del mejor colombiano y recibirá CAMISETA PARA PODIUM de líder de esta modalidad. Si el líder General es Colombiano el trofeo se entregará al segundo corredor colombiano de la clasificación general individual.

G. CLASIFICACION MEJOR CORREDOR EXTRANJERO

La clasificación del mejor extranjero está reservada para los corredores NO nacidos en Colombia.

El corredor extranjero mejor clasificado de la clasificación General Individual será el líder diario del mejor corredor extranjero y recibirá la CAMISETA PARA PODIUM de líder de esta modalidad.

H. CLASIFICACION DEL MEJOR COMPAÑERO

El líder recibirá una CAMISETA PARA PODIUM que será adjudicada por un Jurado designado por el

KOM POINTS

POSITION	1ªCat.	2ªCat.	3ªCat.	4a
1º	10	5	3	1
2º	8	4	2	
3º	6	3	1	
4º	4	2		
5º	2	1		
6º	1			

D. GENERAL INTERMEDIATE SPRINT CLASSIFICATION

Shall be determined by the sum of points scored by individual riders in intermediate sprints. Points are awarded as follows for each of the intermediate sprints:

- 1º: 3 points
- 2º: 2 points
- 3º: 1 point

In the event of a tie, the following criteria shall be applied until the tie is broken:

- 1º Number of first places
- 2º Number of second places
- 3º Final individual general classification by time

E. BEST U 23 RIDER CLASSIFICATION

The Best Young Rider classification is restricted to riders born on or after January 1st, 2002. The highest placing on the Individual General Classification shall be the Best U- 23 Rider.

F. BEST COLOMBIAN RIDER CLASSIFICATION

The Best Colombian rider classification is restricted to riders born in Colombia. The highest placing on the Individual General Classification shall be the Best Colombian rider. If the leader of the individual general classification is a Colombian rider this PODIUM JERSEY will be given to the next rider of this classification.

G. BEST FOREIGN RIDER CLASSIFICATION

The Best foreign rider classification is restricted to riders NOT born in Colombia.

The highest placing on the Individual General Classification shall be the Best foreign rider. If the leader of the Individual General Classification is a foreign rider this PODIUM JERSEY will be given to the next foreign rider of this classification.

H. BEST PARTNER CLASSIFICATION

The leader will receive a PODIUM JERSEY that will be awarded by a Jury appointed by the Organizing Committee and informed to the protocol coordinator. Each day a PODIUM JERSEY will be assigned.

Comité Organizador e informado al Jurado de protocolo. Cada día se asignará una CAMISETA PARA PODIUM

I. CLASIFICACION DEL FAVORITO DE LA AFICIÓN

El líder recibirá una CAMISETA PARA PODIUM que será adjudicada por una votación recibida de la afición por el Comité Organizador e informado al Jurado de protocolo. Cada día se asignará una camiseta para Podium

ARTÍCULO 12 PREMIACIÓN

El gran total será de €64.340 Euros y el cuadro discriminando los valores lo encuentra al final de la Guía Técnica.

ARTÍCULO 13 CONTROL ANTIDOPAJE

El control médico al final de cada etapa se hará en el tráiler móvil localizado en la zona de llegada en cada etapa, siguiendo las Regulaciones Anti Dopaje de la UCI. Es responsabilidad de los corredores cerciorarse si les corresponde control en cada etapa. La información estará disponible en un tablero situado en podio de premiación.

ARTÍCULO 14 CEREMONIAS DE PREMIACIÓN

De acuerdo con el ART 2.6.018 bis del Reglamento UCI, los siguientes corredores deben atender las ceremonias protocolarias:

Después de cada Etapa:

- El ganador de la etapa
- El líder de la Clasificación General Individual
- Los líderes de las otras clasificaciones. (Excepto la clasificación de equipos).

Después de la última Etapa:

- El ganador de etapa.
- Los ganadores del resto de las clasificaciones, incluyendo el equipo ganador de la clasificación por equipos;
- Primero, segundo y tercero de la Clasificación General Individual final.

Los corredores se presentarán al podio no más de 10 minutos después de su llegada a la meta. Art. 1.2.113

I. FANS FAVORITE CLASSIFICATION

The leader will receive a PODIUM JERSEY that will be awarded by the votes received from the fans and informed to the protocol coordinator. Each day a PODIUM JERSEY will be assigned.

ARTICLE 12. PRIZES

A grand total Euro €64.340 will be awarded in prize money at the event. See the prize money table at the end of the Technical Guide for a complete breakdown of prize amounts.

ARTICLE 13. ANTIDOPING

Medical control at the end of each stage will be made at the Mobile Medical trailer located in the finish area, according to the UCI anti-doping regulations. It is the riders' responsibility to check if they have to present themselves at the control. The information will be available on a board located on the award podium.

ARTICLE 14. AWARDS CEREMONY

In accordance with article 2.6.018 bis of the UCI rules, the following riders must attend the official awards ceremony.

After each stage:

- The winner of the stage;
- The leader of the general classification by time;
- The leaders of other classifications (except classification by teams)

After the last stage:

- The winner of the stage;
- The winners of the other classifications (including classification by teams);
- The three first riders of the general classification by time;

The riders will present themselves at the podium no more than 10 minutes after the race finish. Art. 1.2.113

**ARTÍCULO 15
CÓDIGO DE SANCIONES**

La tabla de sanciones de la UCI es la única aplicable.

**ARTÍCULO 16
NORMATIVA APLICABLE**

La presente prueba ciclista de carretera se encuentra sometida a la normativa UCI vigente. Todos los casos no previstos en el presente reglamento, serán resueltos conforme al Reglamento del Deporte Ciclista de la UCI según los casos.

UCI regulations.

**ARTICLE 15.
INFRINGEMENTS AND SANCTIONS**

The UCI penalty scale is the only one applicable.

**ARTICLE 16.
APPLICABLE PROVISIONS**

For all that is not regulated under this present regulation, the International Cycling Union Regulations shall apply.

Tour
Colombia_{2.1}

SIN IMPORTAR EL NIVEL O LA DISCIPLINA

En nuestras Escuelas Deportivas
tenemos tus deportes favoritos
para que aprendas en espacios
de alta calidad con tus propias reglas.



Bolos



Tenis



Running



Patinaje



Squash



Taekwondo

Conoce más en
www.colsubsidio.com
o escaneando:



Juntos
lo hacemos
posible

IV Equipos Teams

World Tour



ASTANA
QAZAQSTAN TEAM



EF EDUCATION
EASYPPOST



MOVISTAR TEAM

Tour
Colombia
21

Pro Continentales



BINGOAL WB



CORRATEC

Selecciones Nacionales



SELECCIÓN
COLOMBIA



SELECCIÓN
DE BRASIL



SELECCIÓN
DE ECUADOR

CONTINENTALES



CANEL'S
JAVA



COLOMBIA
POTENCIA DE LA VIDA
STRONGMAN



GW ERCO
SHIMANO



NU COLOMBIA

CONTINENTALES



SWIFT CARBON
PRO CYCLING BR



TEAM BANCO
GUAYAQUIL BIANCHI



TEAM MEDELLIN



SELECCIÓN
DE ESTONIA



ORGULLO PAISA



PANAMÁ ES
CULTURA Y
VALORES



PETROLIKE



SIDI ALI
UNLOCK TEAM



TEAM SAITEL



TEAM
SISTECREDITO



UNIVERSE
CYCLING TEAM



SELECCIÓN
DE VENEZUELA


..... **¡Esto te interesa!**

Presentando esta página física o virtual en nuestro Centro de Servicios SURA de Bogotá podrás tener **50 % en tu Bike fitting.**

Precio: \$275.000

Antes: \$550.000

VIGILADO SUPERINTENDENCIA FINANCIERA DE COLOMBIA



¡Escanéame y agenda tu cita!

También puedes escribirnos al WhatsApp:
318 354 3531

¿Qué puedes lograr con el bike fitting?

- **Adaptamos tu bici** a tu capacidad física y al tamaño de tu cuerpo. ¡Estarás menos expuesto a dolores y lesiones.

*Aplica únicamente hasta el 30 de junio de 2024 en el Centro de Servicios SURA de Bogotá, Avenida 19 #137-21.

ENTRE TANTAS PRIORIDADES,
TÚ ERES LA PRIMERA



Un equipo con energía en movimiento generando conciencia **sostenible y potenciando nuevos talentos.**

CARAVANA

CARAVAN

bien

Ouverture de course

Sécurité Police

Invités

Presse

Dépannage neutre

Moto Commissaire 1

Direction de l'organisation

Sécurité Police

Coureurs échappés

Commissaire 2

Moto Information

Régulateur

45" (+)

Dépannage neutre

Sécurité Police

Peloton

Sécurité Police

Dépannage neutre

Ambulance

Voiture Balai

Président du collège des commissaires

Commissaire 3

ZONE LIBRE POUR CIRCULATION

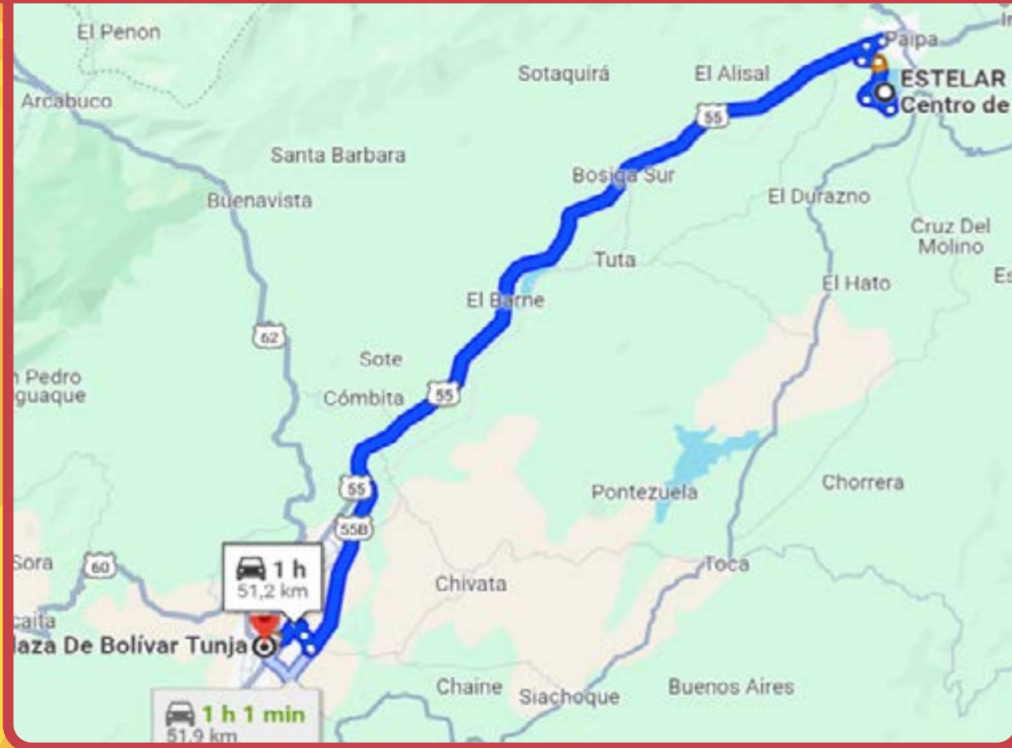
Médecin

Moto Commissaire 2

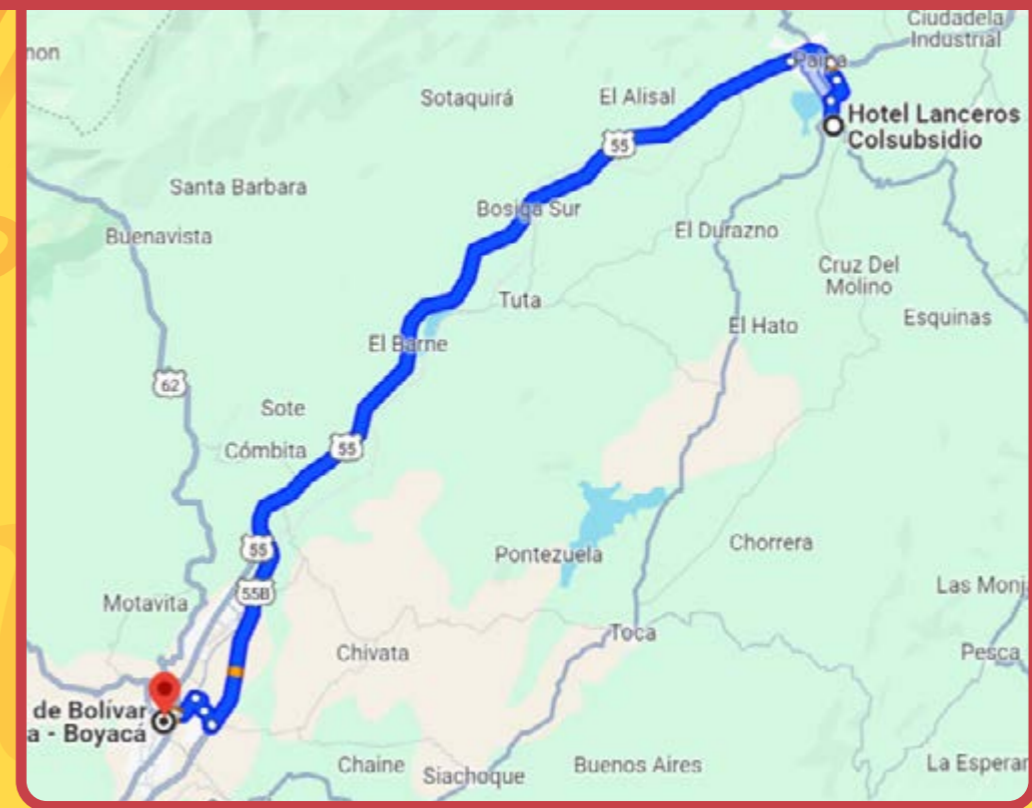
Directeurs sportifs

Tour Colombia 2.1

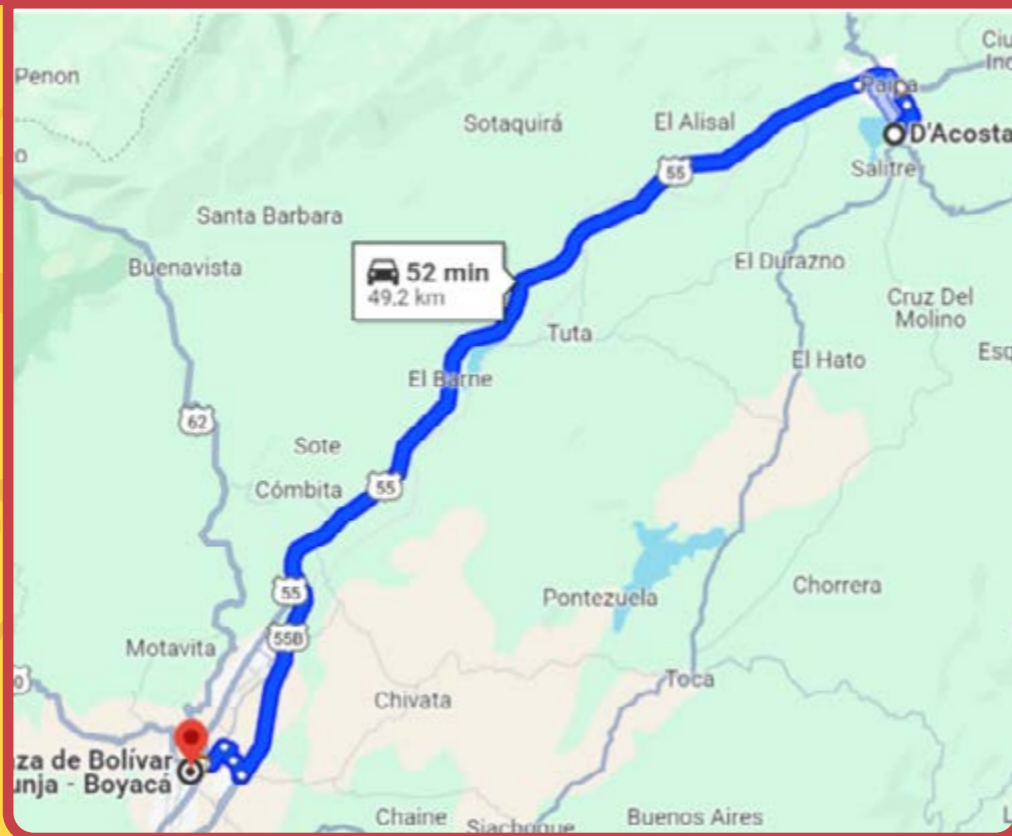
HOTEL ESTELAR HACIA PLAZA DE BOLIVAR TUNJA PRESENTACION EQUIPOS



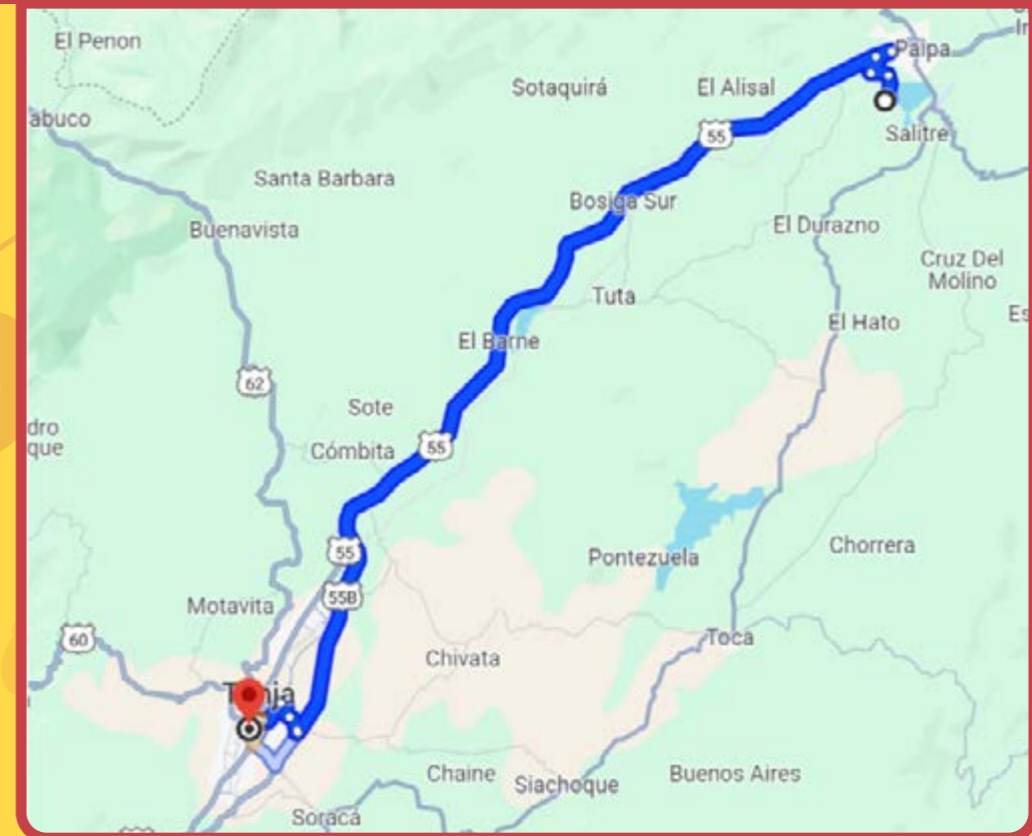
HOTEL LANCEROS HACIA PLAZA DE BOLIVAR TUNJA PRESENTACION EQUIPOS



HOTEL SOCHAGOTA HACIA PLAZA DE BOLIVAR TUNJA-PRESENTACION EQUIPOS

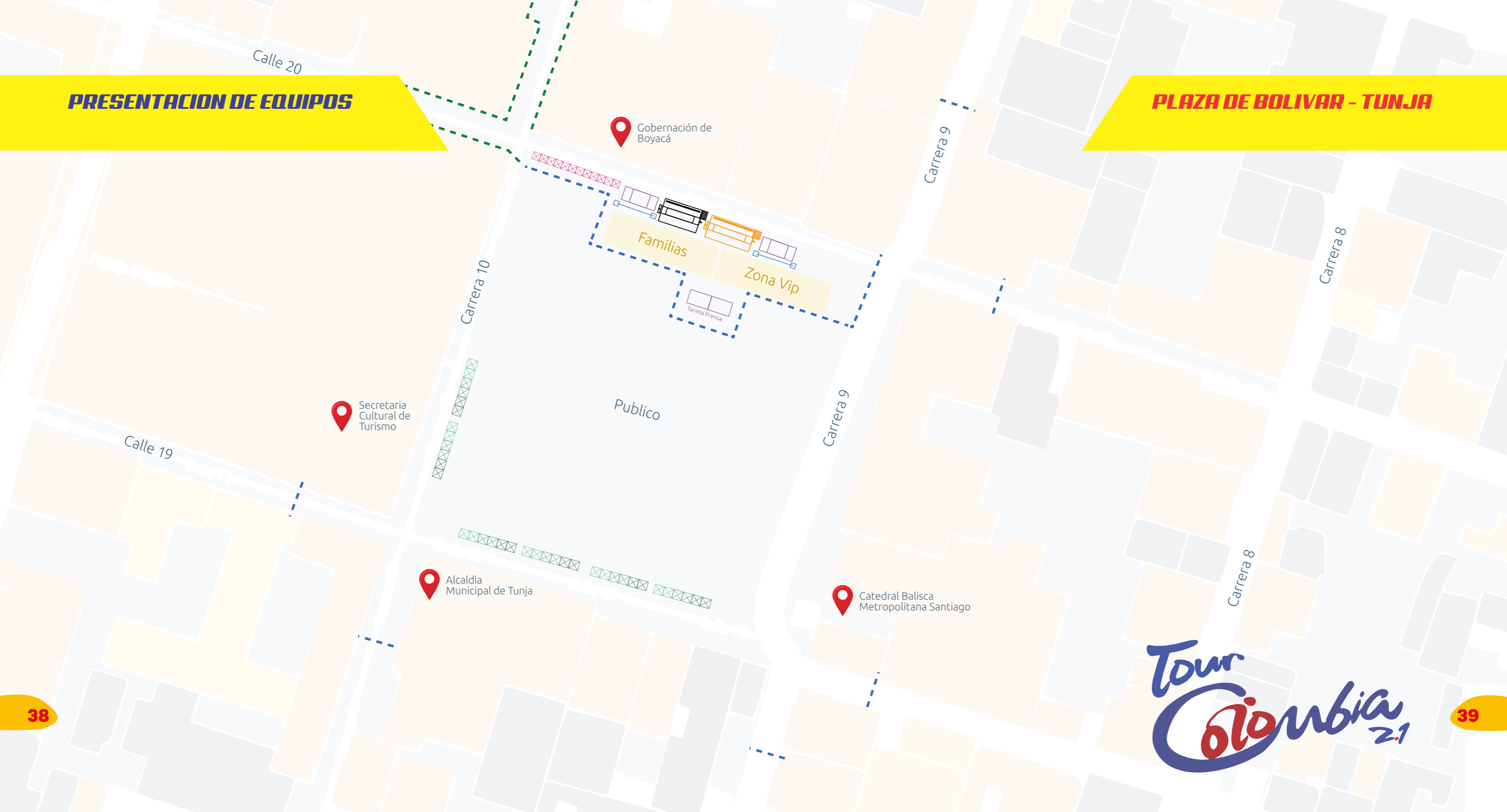


HOTEL CLUB MILITAR HACIA PLAZA DE BOLIVAR TUNJA PRESENTACION EQUIPOS



PRESENTACION DE EQUIPOS

PLAZA DE BOLIVAR - TUNJA



38

39

Tour Colombia 2.1

CONVENCIONES

Puntos de Referencia

Parqueaderos Públicos

Carros Acompañantes

Carros Acompañantes

Buses Equipos

Cerramiento de Vallas

Cerramiento de Mallas

Cerramiento de Muro

Apertura Temporal de Vallas

Recorrido de Ciclistas

Recorrido de Carros

Recorrido de Vehículos

Rampa de Salida SL 100

Salida y Llegada de Carros

Caterin

Zona de Periodistas

Tarima Sistematización
Comisionado y Sistematización

Tarima Movil SL 260
Escenario Principal en Meta

Tarima SL 100
Escenario Principal en Salidas

Estructuras Scaffold

Graderías Vip

Pantallas

Furgones Televisión

Tarima Espn

Arco de Torres

Hospitality

Zona Mixta

Zona Comercial

Furgones Radio TV

GUIA HOSPITALARIA

CIUDAD	HOSPITAL	TELEFONO
TUNJA	SAN RAFAEL	7405030
PAIPA	SAN VICENTE PAUL	7850110
DUITAMA	REGIONAL DUITAMA	7632323
SOGAMOSO	REGIONAL SOGAMOSO	7702201
SANTA ROSA VITERBO	REGIONAL DUITAMA SEDE STA ROSA VITERBO	7861082
VENTAQUEMADA	CENTRO SALUD	7366002
CHOCONTA	SAN MARTIN PORRES	7420360
CAJICA	JORGE CAVELIER	8664949
LA CALERA	UPA SAN LUIS	6320556
SESQUILE	SAN ANTONIO	311-2305230
GUATAVITA	SAN ANTONIO	322-8478257
BOGOTA	SAN IGNACIO	5946161
BOGOTA	MILITAR	3486868
BOGOTA	SAN RAFAEL	3282300

GUIA HOTELERA

NOMBRE DEL HOTEL	DIRECCIÓN	LUGAR	TELEFONO
HOTEL ESTELAR Y CENTRO DE CONVENCIONES	Orilla Lago Sochagota	PAIPA	(608) 7625252
LANCEROS COLSUBSIDIO	kl 4 Vía Paipa - Pantano de Vargas	PAIPA	(601) 7420100
CLUB MILITAR	Vereda Canocas - Orillas lago Sochagota	PAIPA	(601) 2905077
HOTEL SOCHAGOTA	KL 2 Vía a las piscinas	PAIPA	(608) 7632310
HOTEL COMFABOY	Km N° 1 Vía al el Lago Sochagota	PAIPA	311 5294141
HOTEL PONTEVEDRA BOUTIQUE	Calle 25 Kilometro 1.5, Paipa, Boyacá	PAIPA	(608) 7850382
HOTEL BEST WESTERN	Carrera 13 # 18 - 191, Duitama, Boyacá	DUITAMA	(608) 7653711
HOTEL HACIENDA EL CARMEN	Calle 8 # 35-14 Duitama, Boyacá	DUITAMA	(608) 7620813
CLARION SABANA PARK	Carrera 5 No 9 - 26 Sur	CAJICÁ	(601) 8837011
POP ART	Autopista Norte Bogota - Tunja Km 21	BRICEÑO	(601) 4897337
THE SPOT CHIA	Carrera 7 Este No 22 - 27	CHIA	3114556484
FACTORY GREEN	Área Metropolitana de Bogotá, Autopista Medellín, Km 3.5 Vía Siberia Costado Sur Siberia-Cota, Bogotá, Cundinamarca	SIBERIA-COTA	(601) 7954292
HOTEL IBIS	Complejo empresarial Quamtum, Cajicá - Chía #Km 2, Chía, Cundinamarca	CHIA	304 5338778
XUE SABANA	Km. 5.5 vía, Cajicá - Zipaquirá, Cajicá, Cundinamarca	CAJICÁ	310 2451069
FAIRFIELD BY MARRIOT	Carrera 51, #24-35, Av. La Esperanza #51-40, Bogotá	BOGOTÁ	(601) 4893000
WINDHAM	Ac. 24 #51-40, Bogotá	BOGOTÁ	3168770217
HYATT PLACE	Ac. 24 # 40 - 47	BOGOTÁ	(601) 4481234



Somos una compañía que lleva el ciclismo en la piel. Conocemos las exigencias de los mejores ciclistas del mundo.

Líderes en el diseño y desarrollo de indumentaria deportiva especializada en ciclismo, fundada en 1996, por el ciclista profesional Carlos Suarez. Desde entonces, nos hemos enfocado en brindar confort, performance y moda a través de nuestros productos.

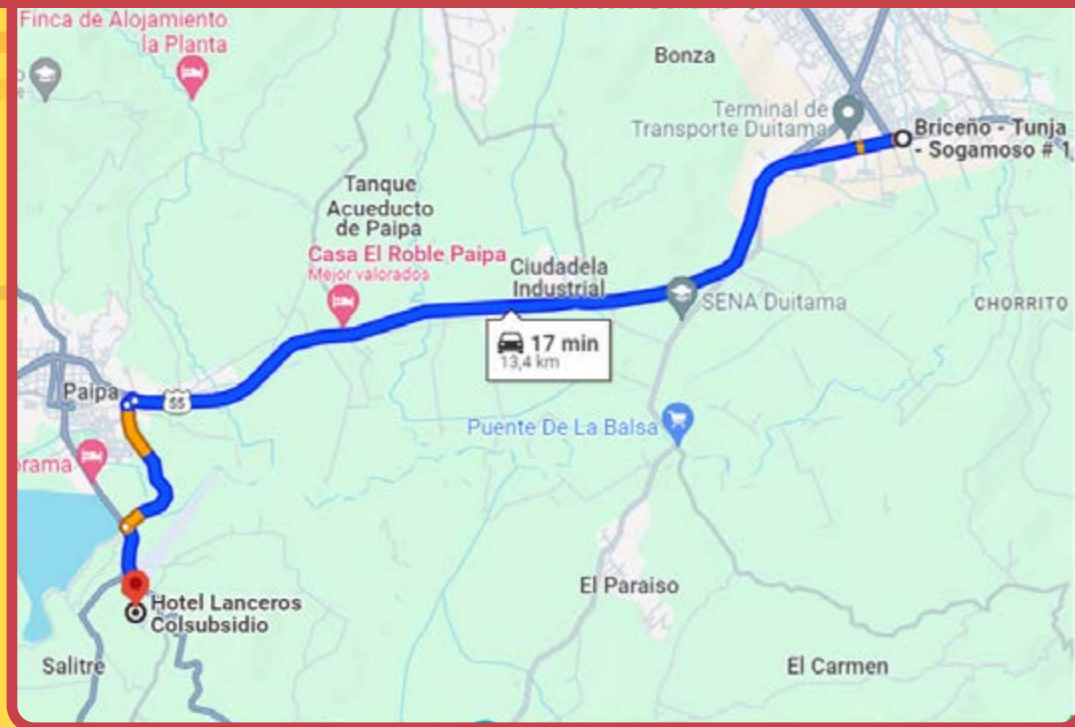
Orgullosos **patrocinadores de la Federación Colombiana de Ciclismo** y nuestras leyendas locales han ganado múltiples veces medallas olímpicas y mundiales con nuestra indumentaria. En todo el mundo, los ciclistas colombianos son reconocidos por su talento y nuestra empresa se siente honrada de ser parte de su éxito.

**REVOLUCIONAMOS LA PASIÓN QUE MUEVE AL MUNDO.
LLEVAMOS EL CICLISMO EN LA PIEL.**

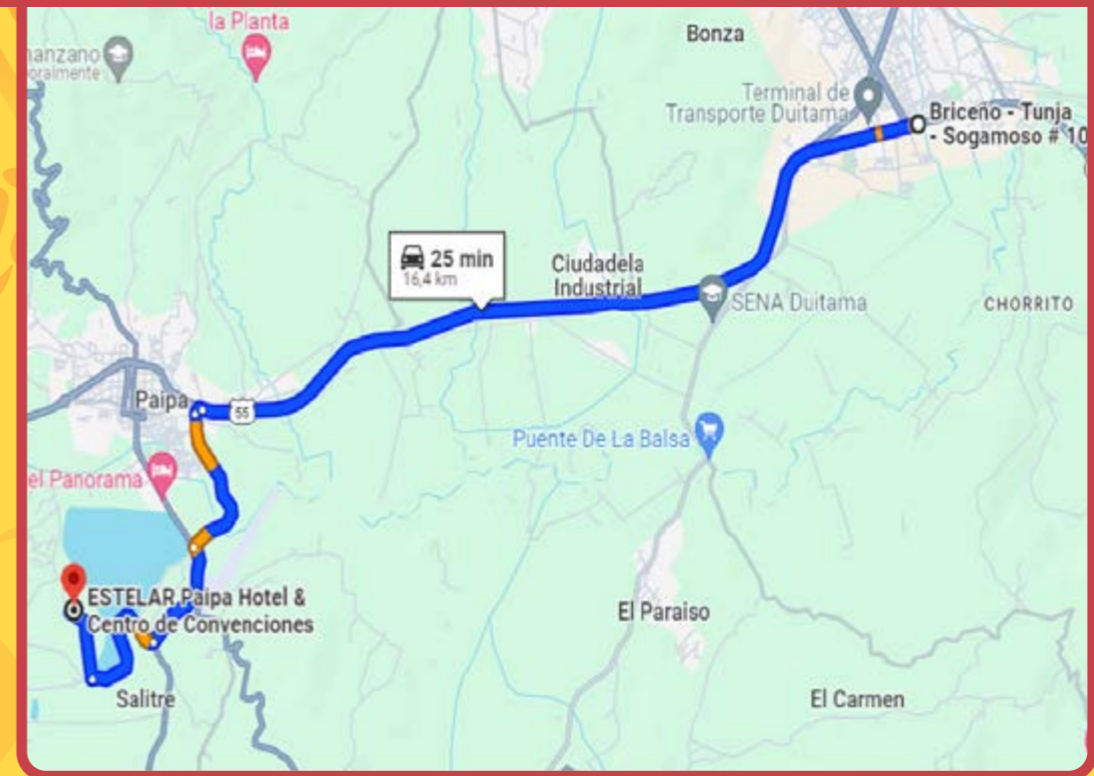
SUAREZ

VI **HOTELES DE LOS EQUIPOS, MAPAS HACIA LA SALIDA Y DESDE LA LLEGADA**
TEAM HOTELS, MAPS TO START & FROM FINISH

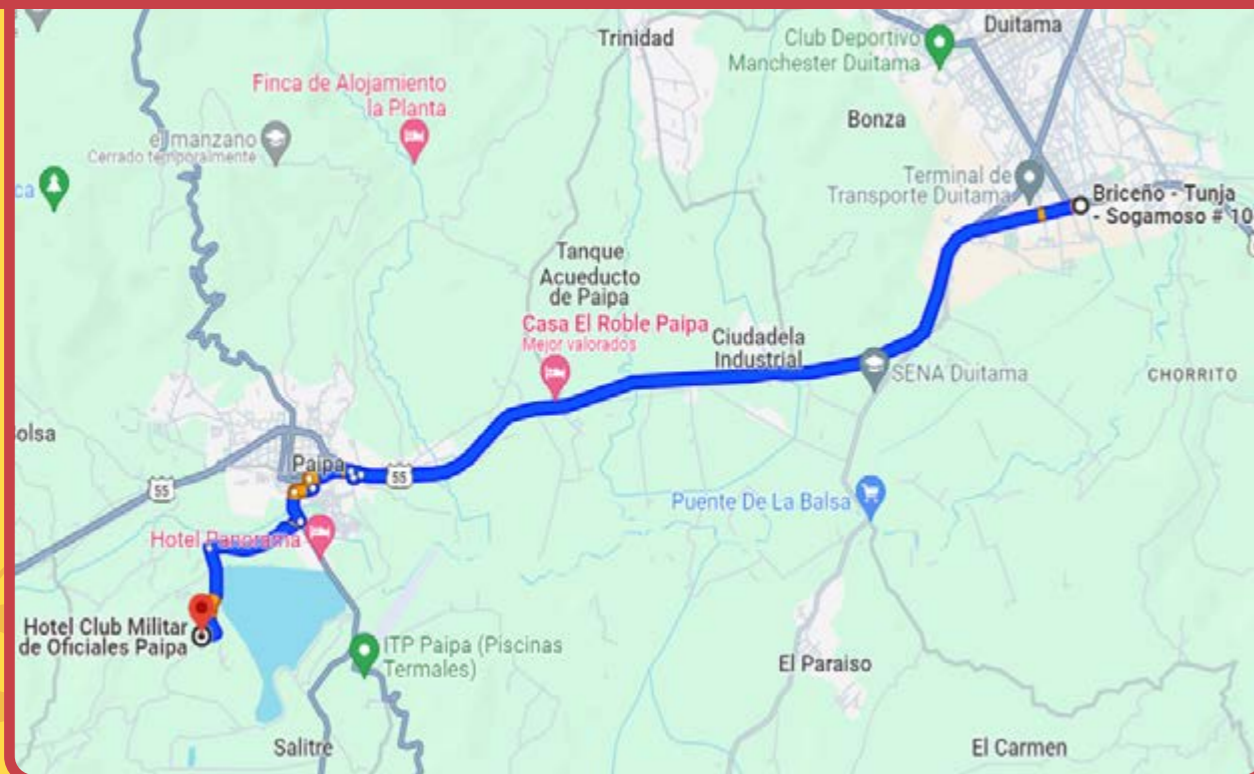
LLEGADA 1 ETAPA DUITAMA HACIA HOTEL LANCEROS PAIPA



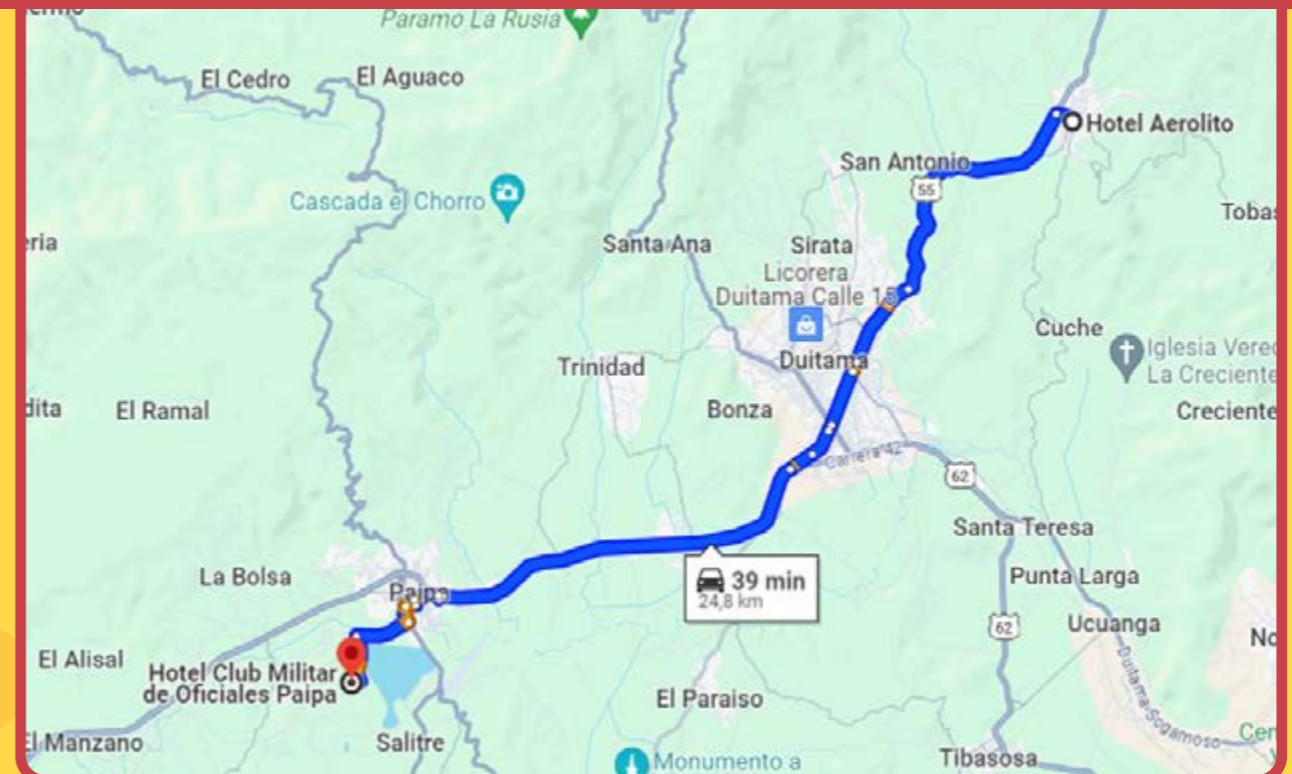
LLEGADA 1 ETAPA DUITAMA HACIA HOTEL ESTELAR PAIPA



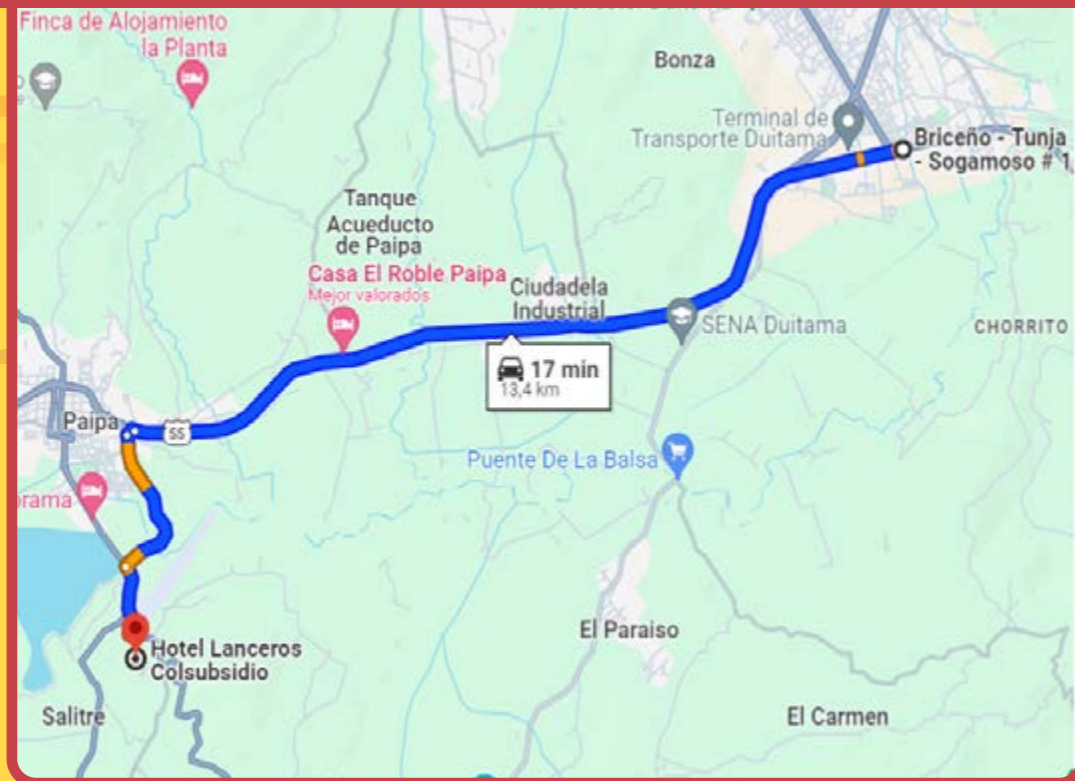
LLEGADA 1 ETAPA DUITAMA HACIA HOTEL CLUB MILITAR PAIPA



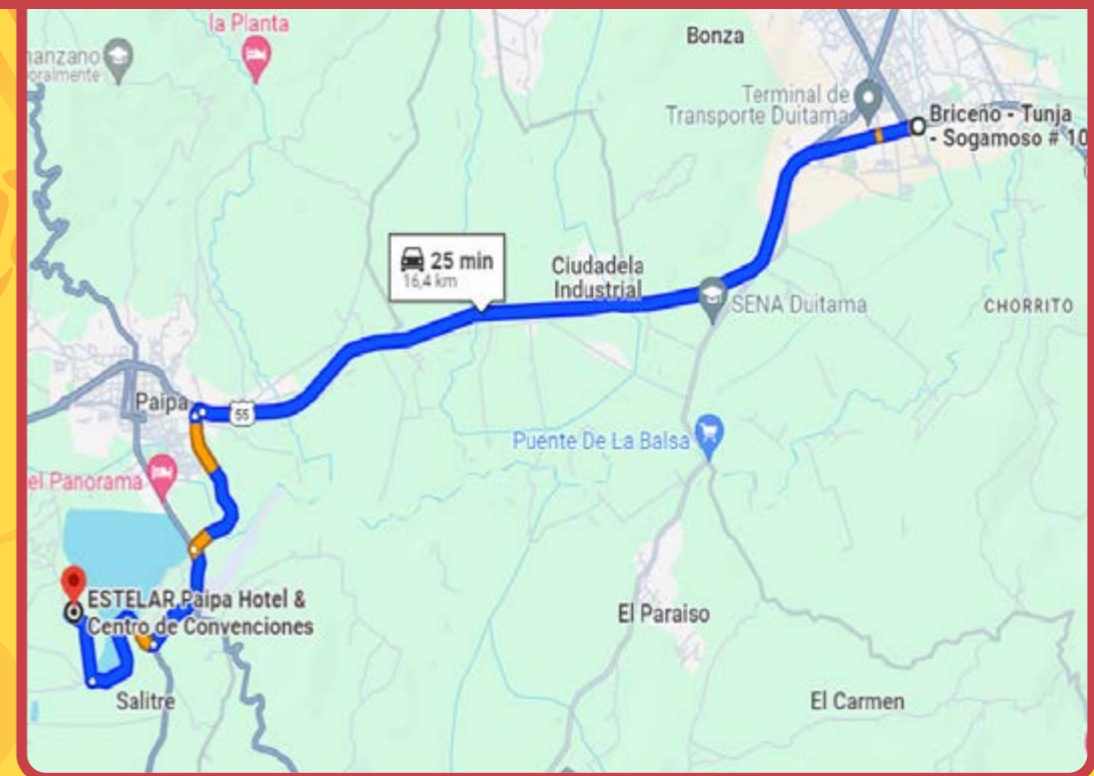
LLEGADA 1 ETAPA STA. ROSA VITERBO HACIA HOTEL CLUB MILITAR PAIPA



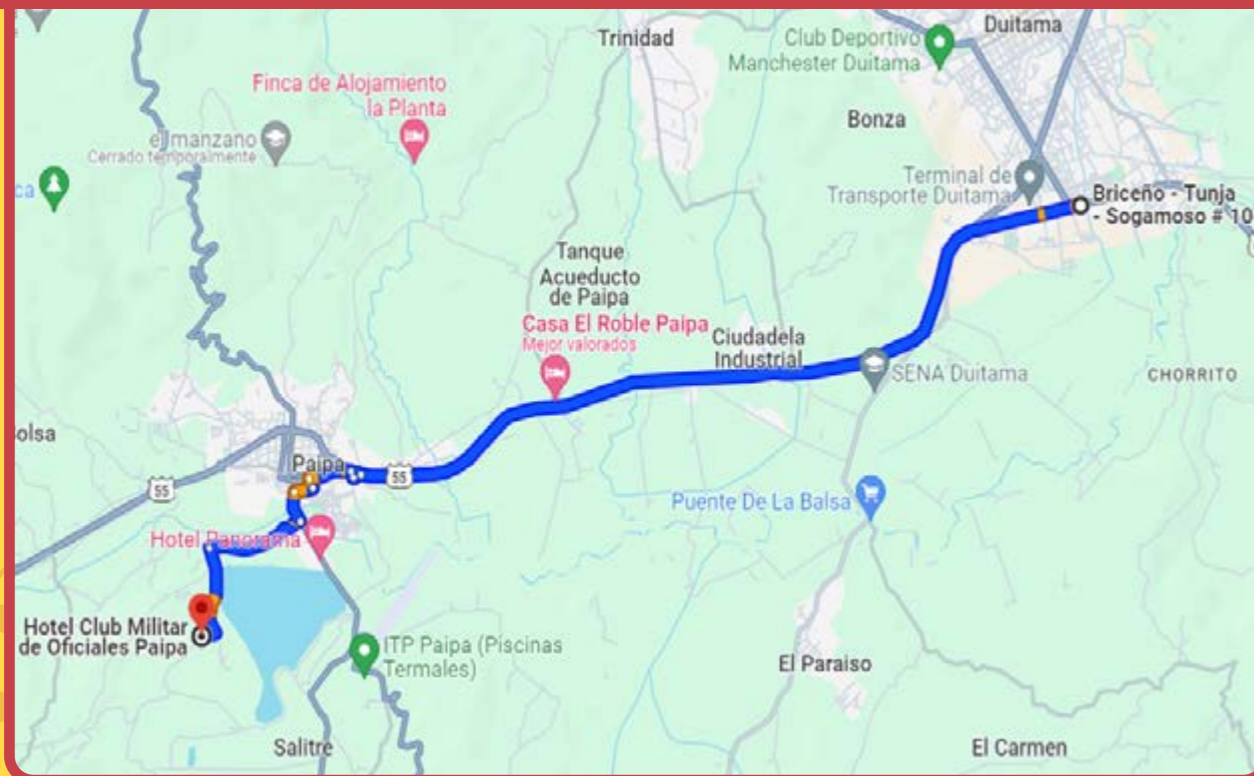
LLEGADA 1 ETAPA DUITAMA HACIA HOTEL LANCEROS PAIPA



LLEGADA 1 ETAPA DUITAMA HACIA HOTEL ESTELAR PAIPA



LLEGADA 1 ETAPA DUITAMA HACIA HOTEL CLUB MILITAR PAIPA



LLEGADA 1 ETAPA DUITAMA HACIA HOTEL SOCHAGOTA PAIPA



HOTEL CLUB MILITAR PAIPA-SALIDA 2 ETAPA PAIPA COMANDO POLICIA



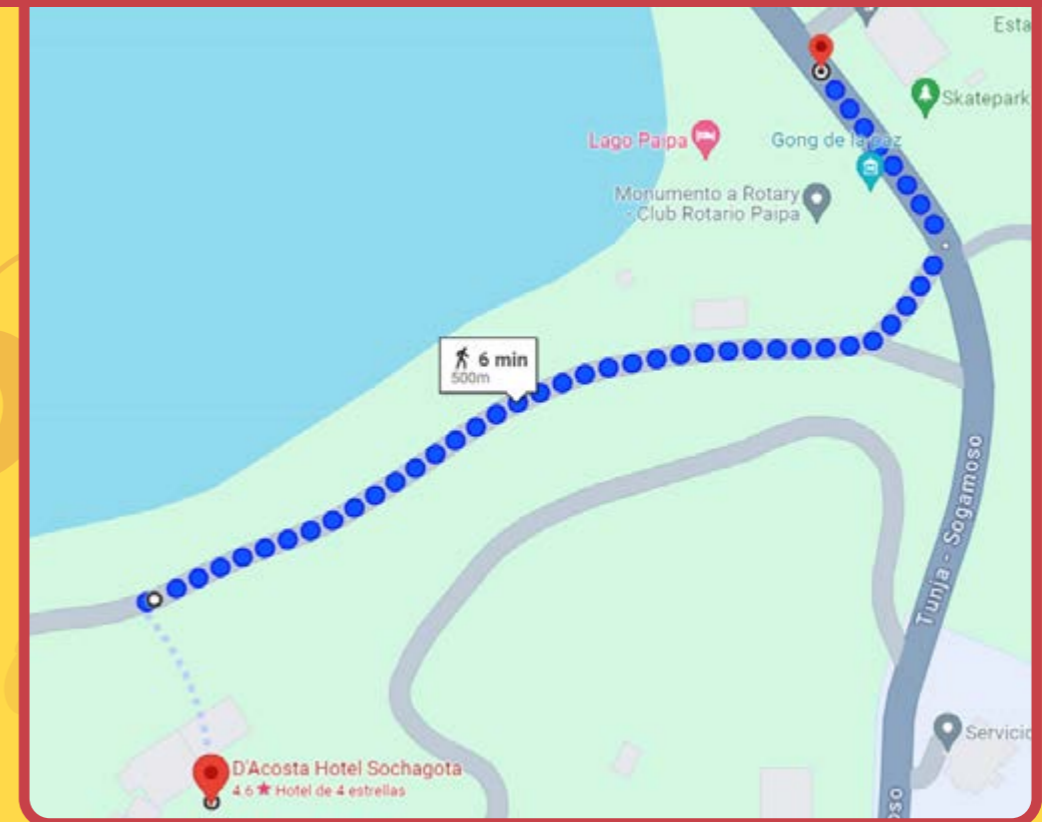
HOTEL LANCEROS PAIPA-SALIDA 2 ETAPA COMANDO POLICIA PAIPA



HOTEL ESTELAR PAIPA-SITIO SALIDA 2 ETAPA PAIPA COMANDO POLICIA



HOTEL SOCHAGOTA PAIPA-SALIDA 2 ETAPA COMANDO POLICIA PAIPA



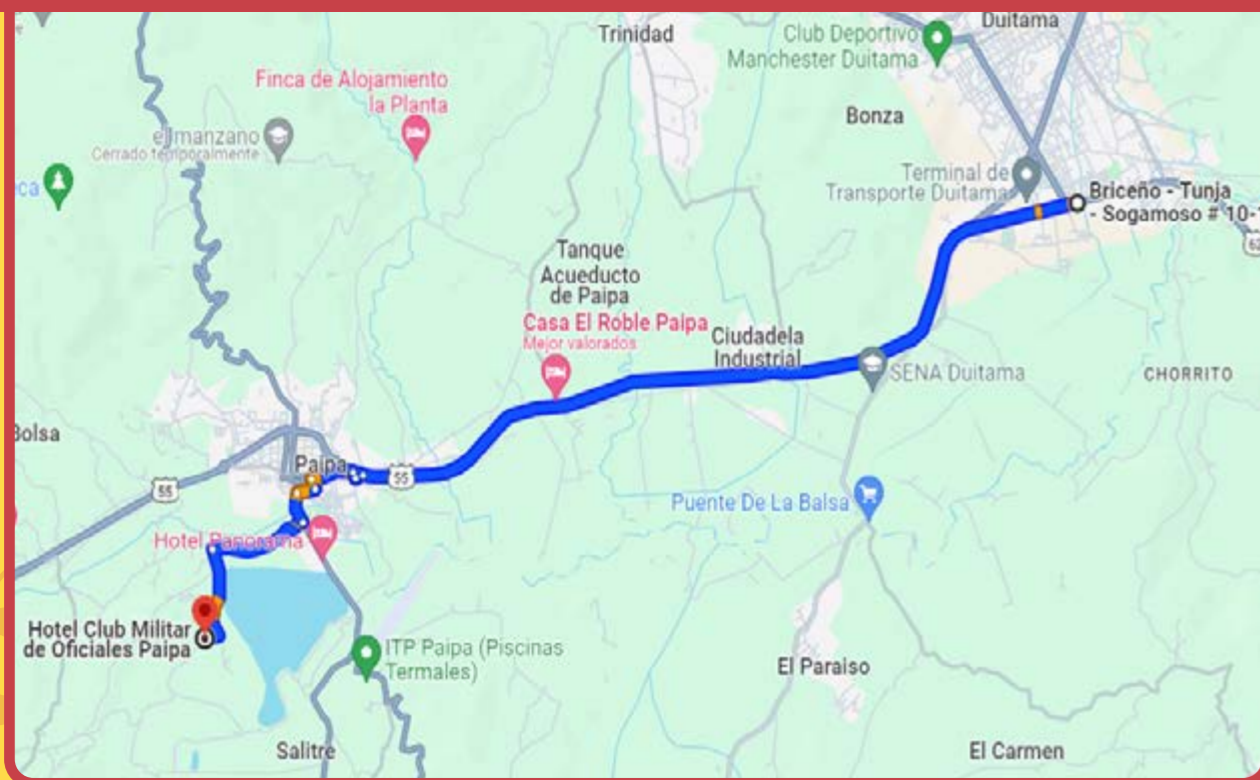
LLEGADA 2 ETAPA DUITAMA HACIA HOTEL LANCEROS PAIPA



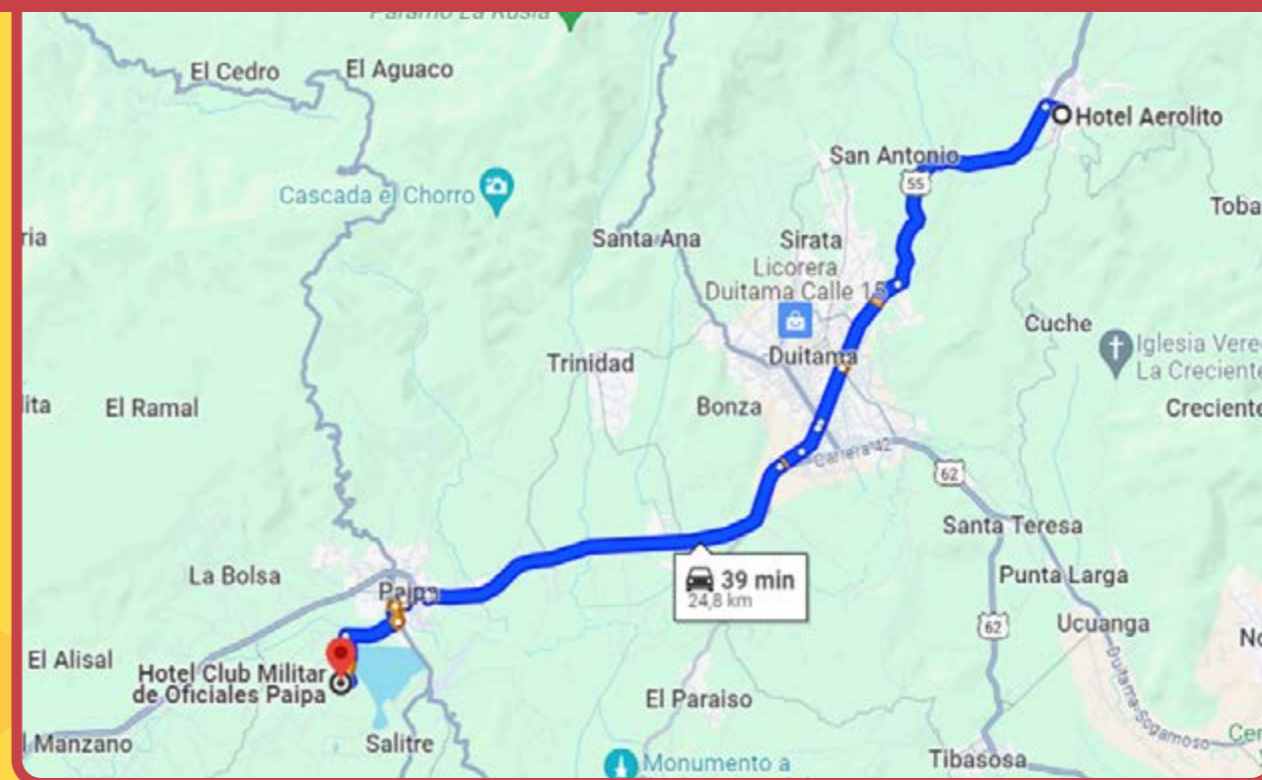
LLEGADA 2 ETAPA DUITAMA HACIA HOTEL ESTELAR PAIPA



LLEGADA 2 ETAPA DUITAMA HACIA HOTEL CLUB MILITAR PAIPA



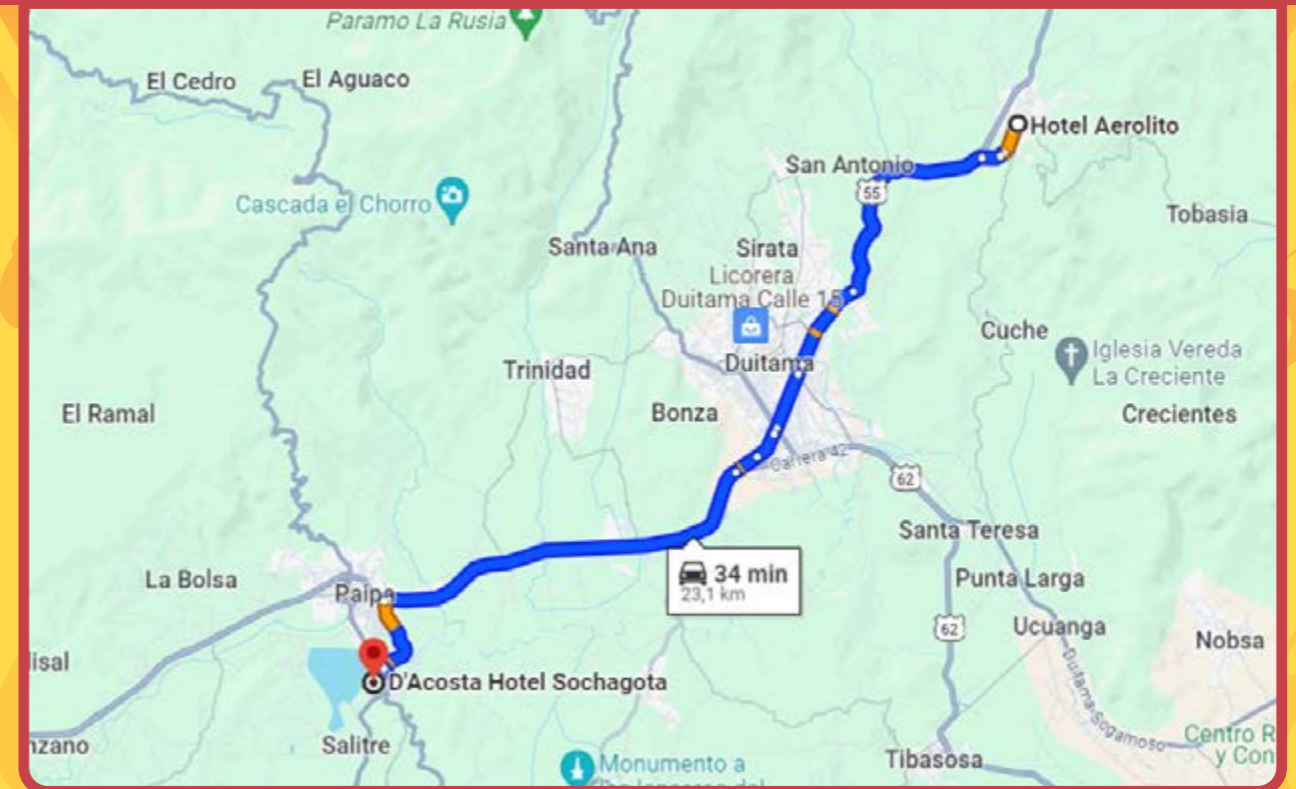
LLEGADA 2 ETAPA STA ROSA VITERBO HACIA HOTEL CLUB MILITAR PAIPA



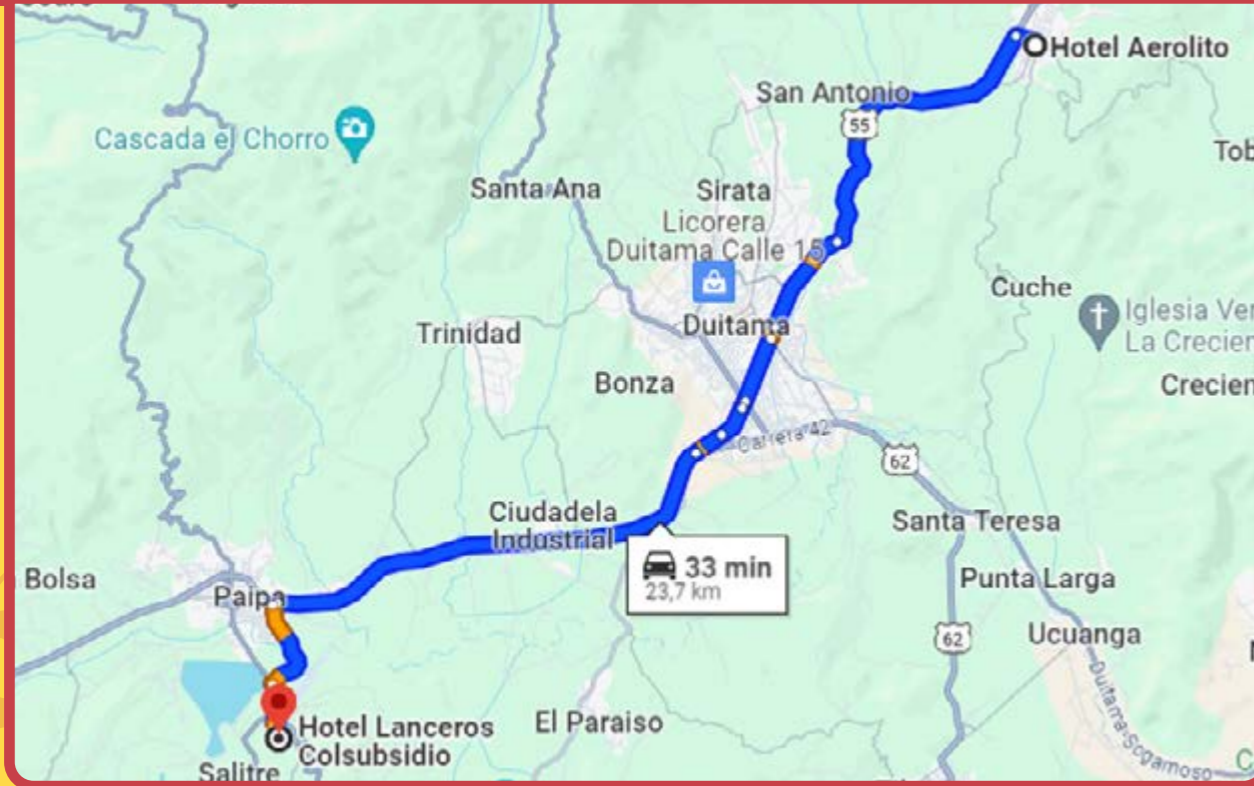
LLEGADA 2 ETAPA STA ROSA VITERBO HACIA HOTEL ESTELAR PAIPA



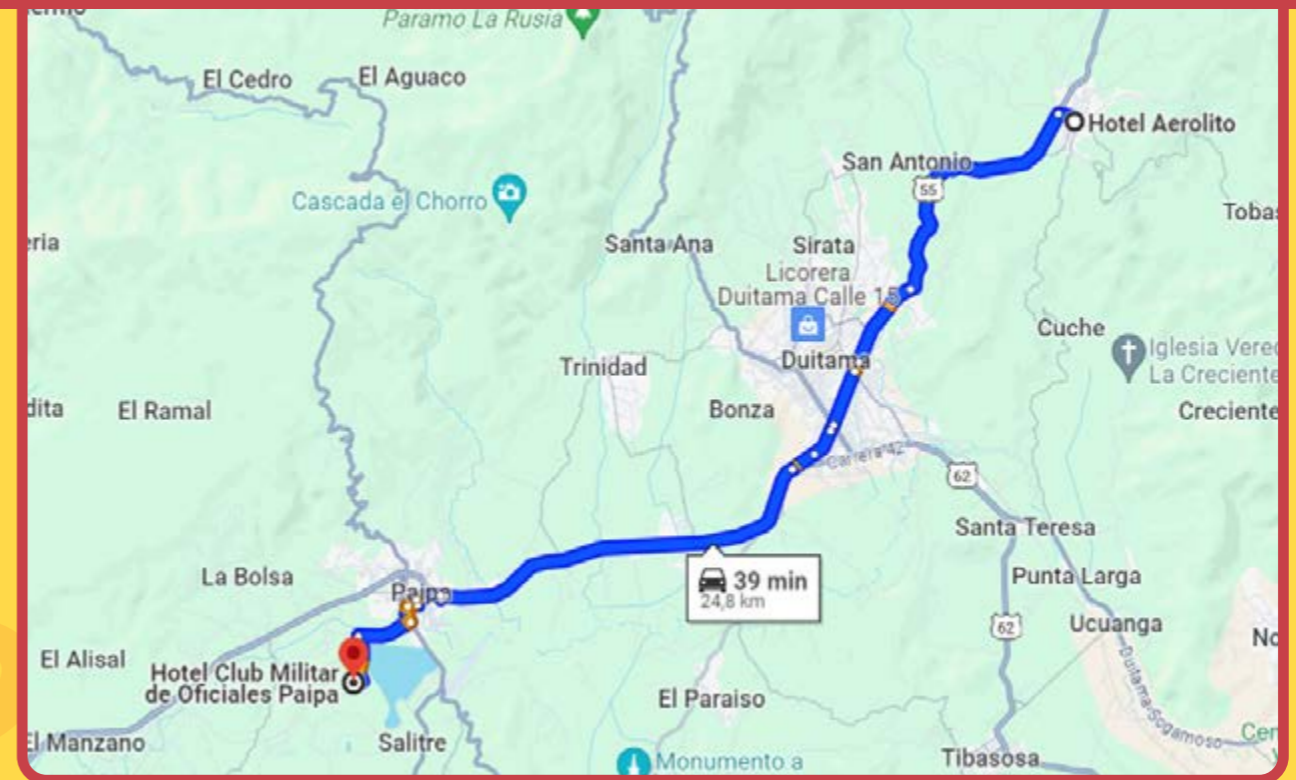
LLEGADA 2 ETAPA STA ROSA VITERBO HACIA HOTEL SOCHAGOTA PAIPA



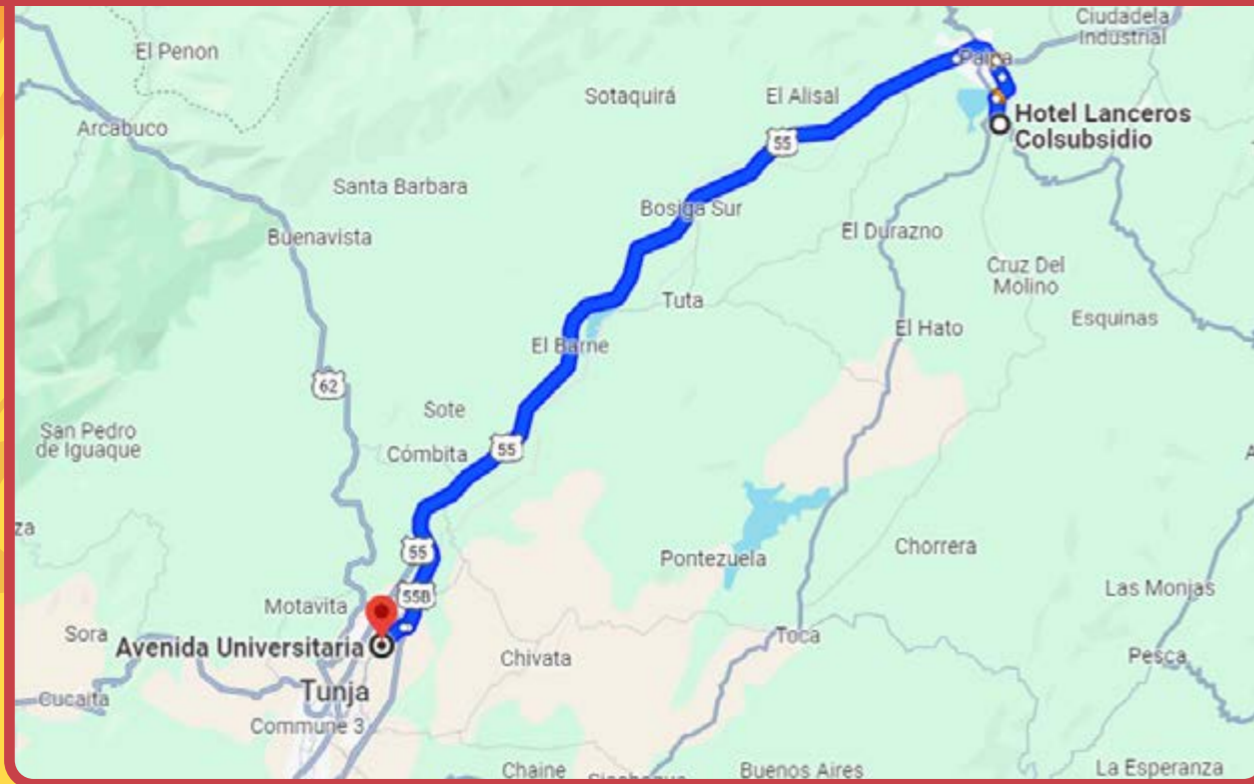
LLEGADA 2 ETAPA STA ROSA VITERBO HACIA HOTEL LANCEROS PAIPA



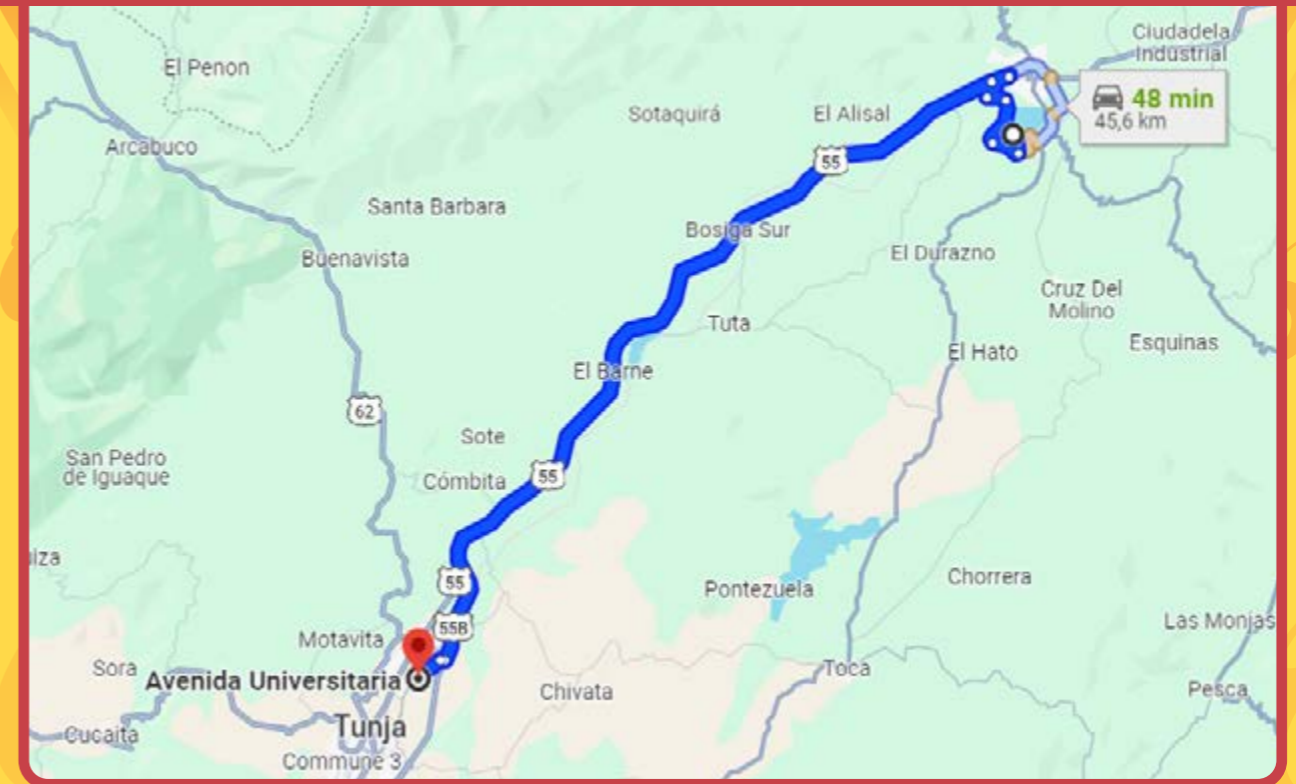
LLEGADA 2 ETAPA STA. ROSA VITERBO HACIA HOTEL CLUB MILITAR PAIPA



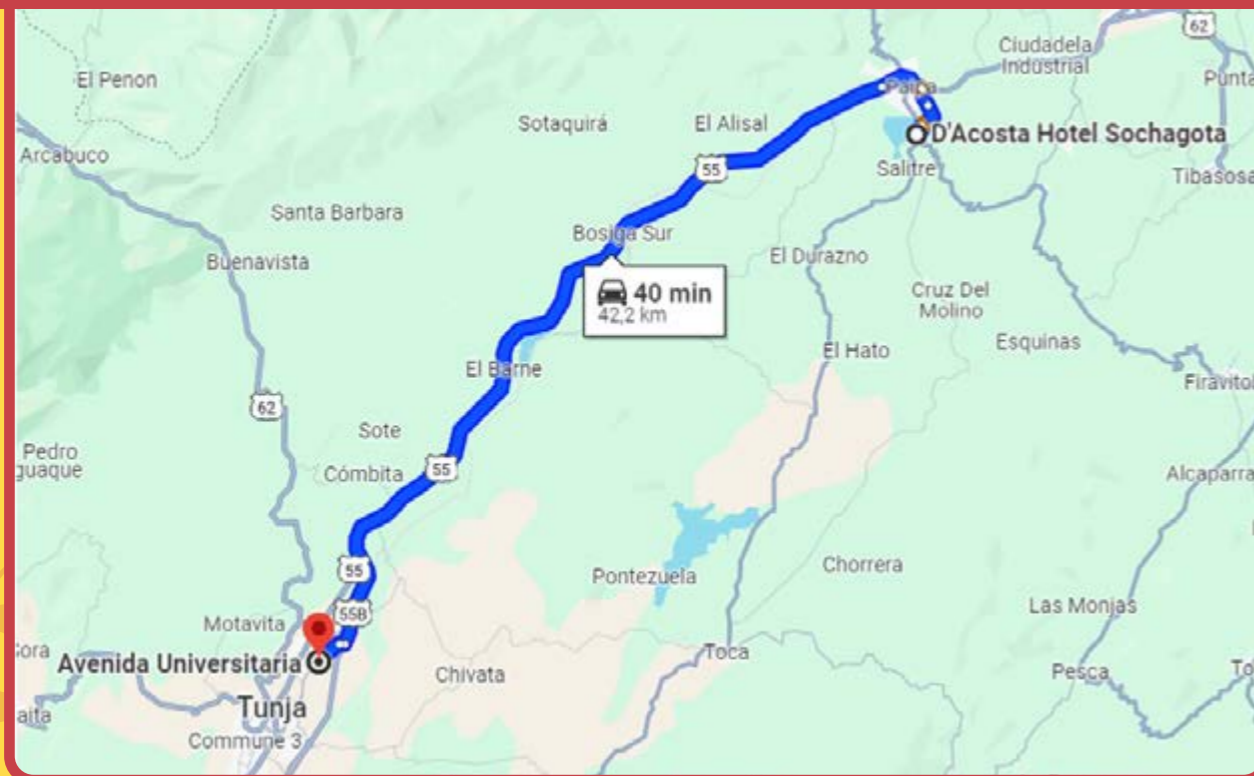
SALIDA Y LLEGADA 3 ETAPA TUNJA-HACIA HOTEL LANCEROS PAIPA



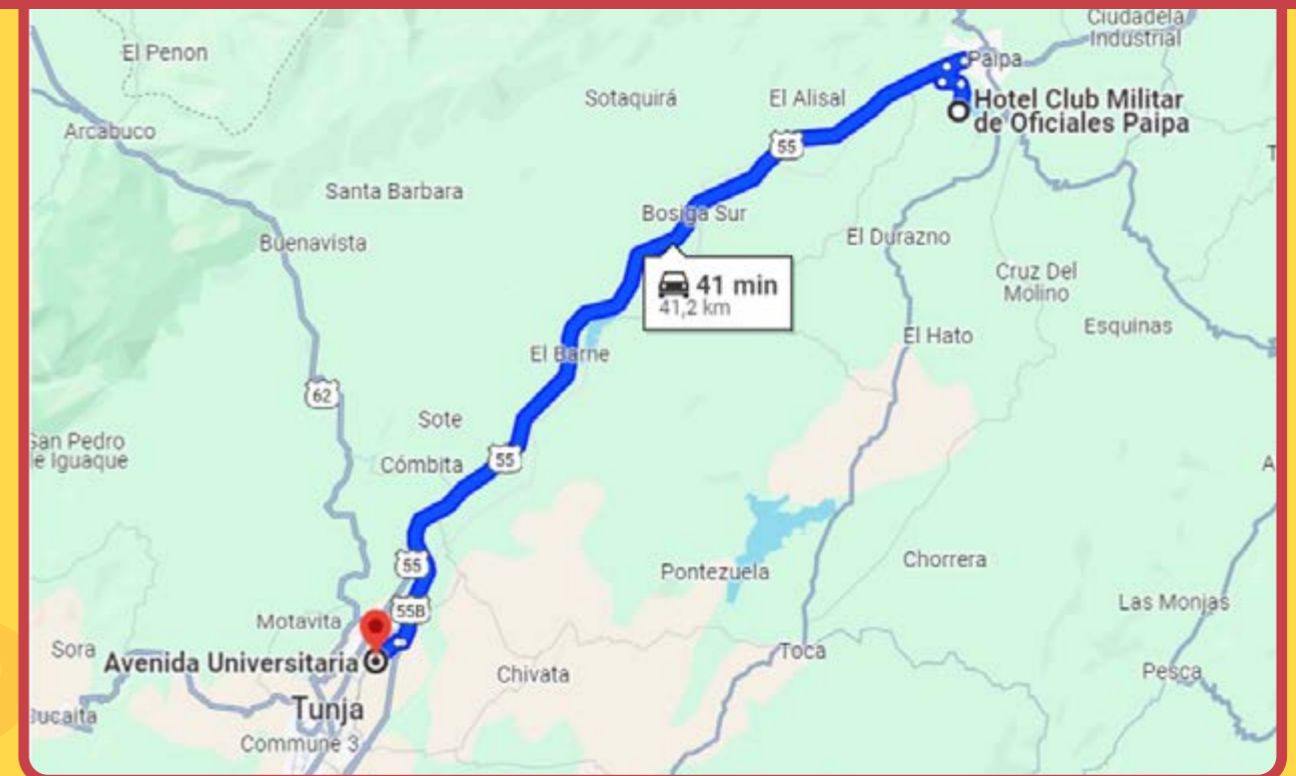
SALIDA Y LLEGADA 3 ETAPA-TUNJA HACIA HOTEL ESTELAR PAIPA



SALIDA Y LLEGADA 3 ETAPA TUNJA HACIA HOTEL SOCHAGOTA PAIPA



SALIDA Y LLEGADA 3 ETAPA TUNJA HACIA HOTEL CLUB MILITAR PAIPA



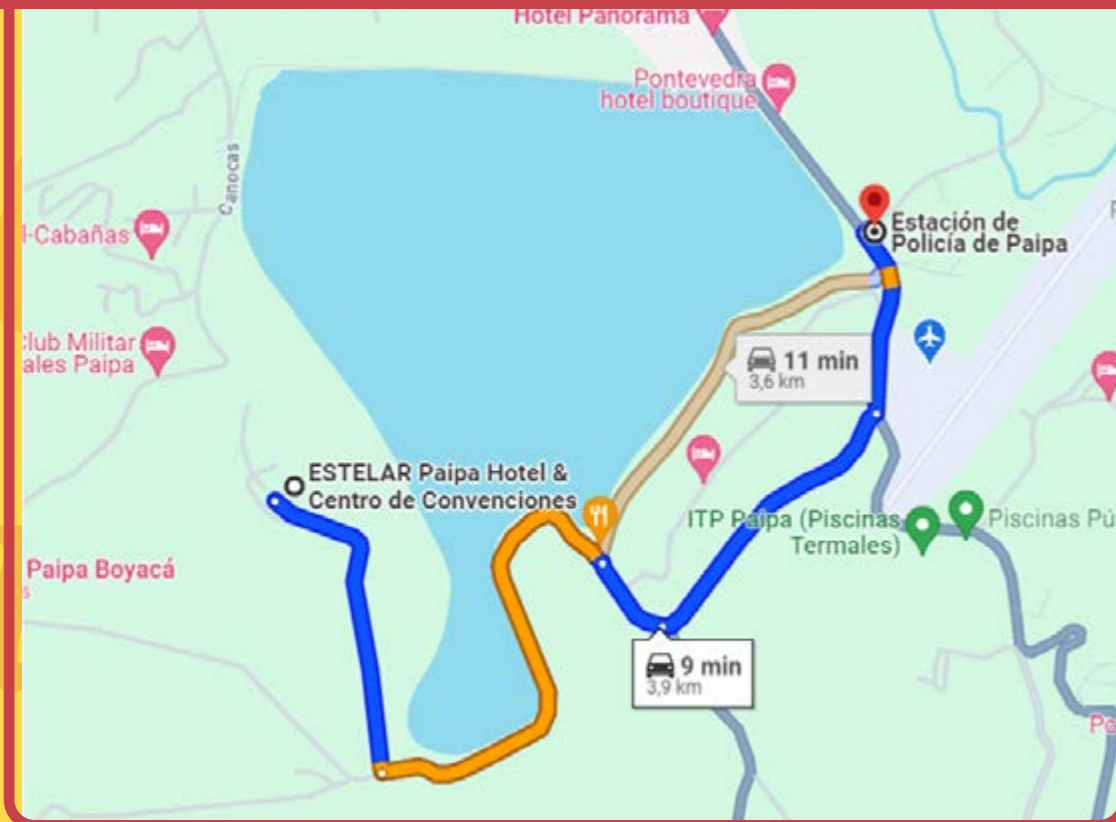
HOTEL CLUB MILITAR PAIPA-SALIDA 4 ETAPA PAIPA COMANDO POLICIA



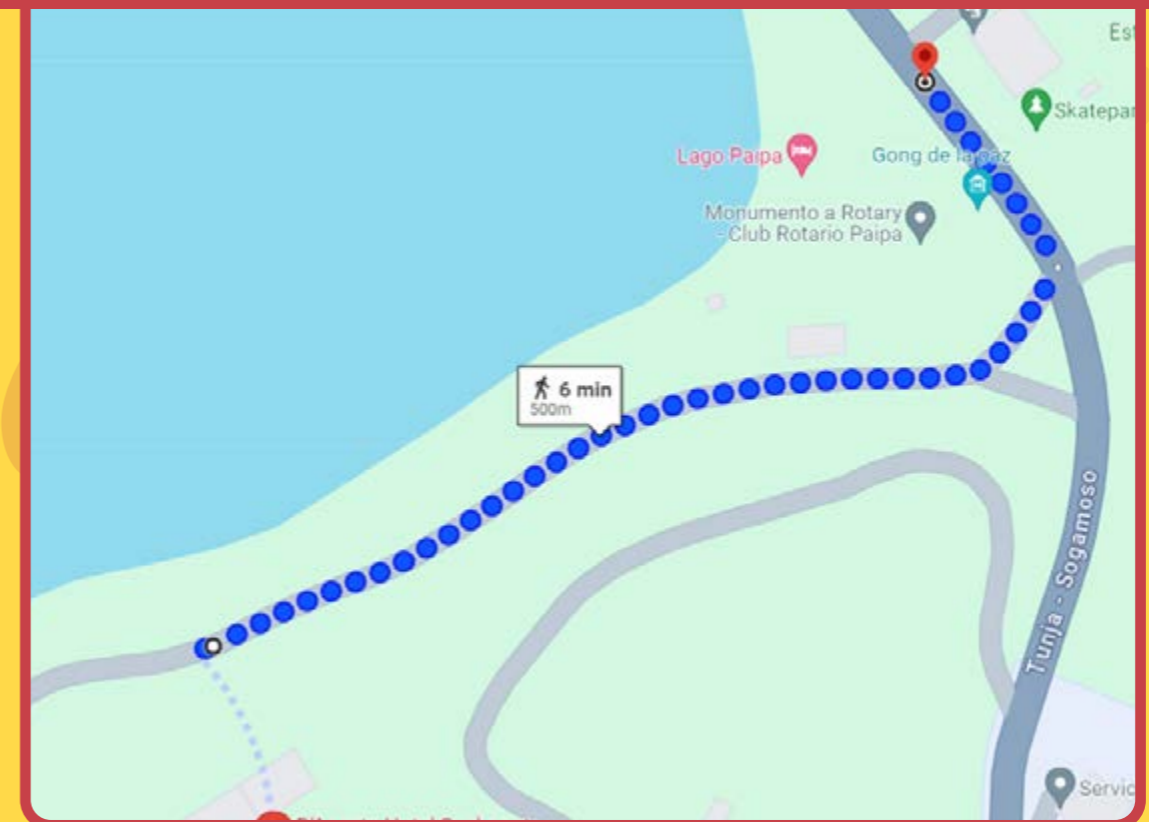
HOTEL LANCEROS PAIPA-SALIDA 4 ETAPA COMANDO POLICIA PAIPA



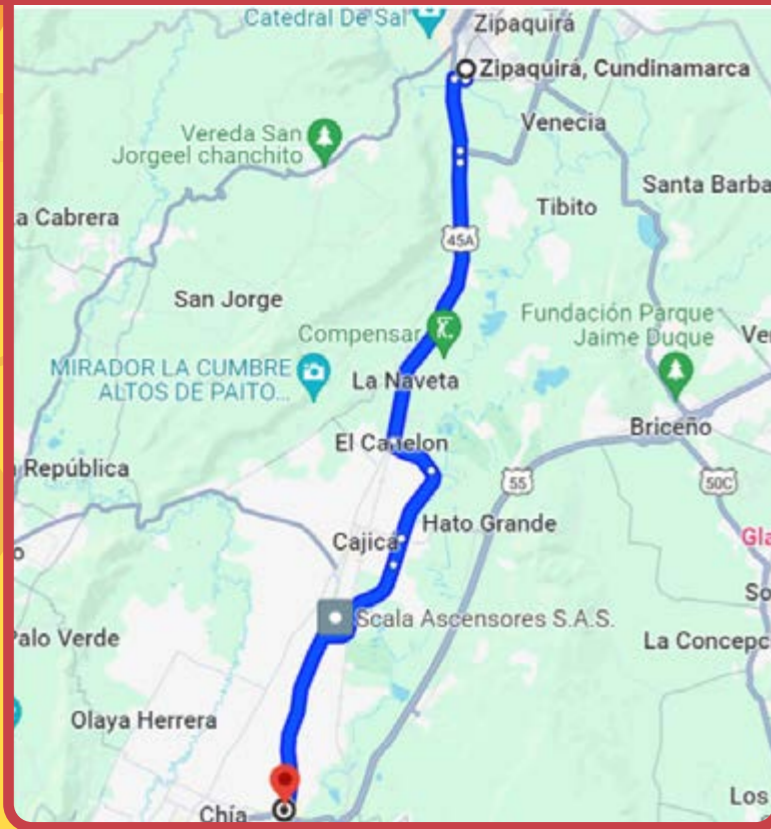
HOTEL ESTELAR PAIPA-SITIO SALIDA 4 ETAPA PAIPA COMANDO POLICIA



HOTEL SOCHAGOTA PAIPA-SALIDA 4 ETAPA COMANDO POLICIA PAIPA

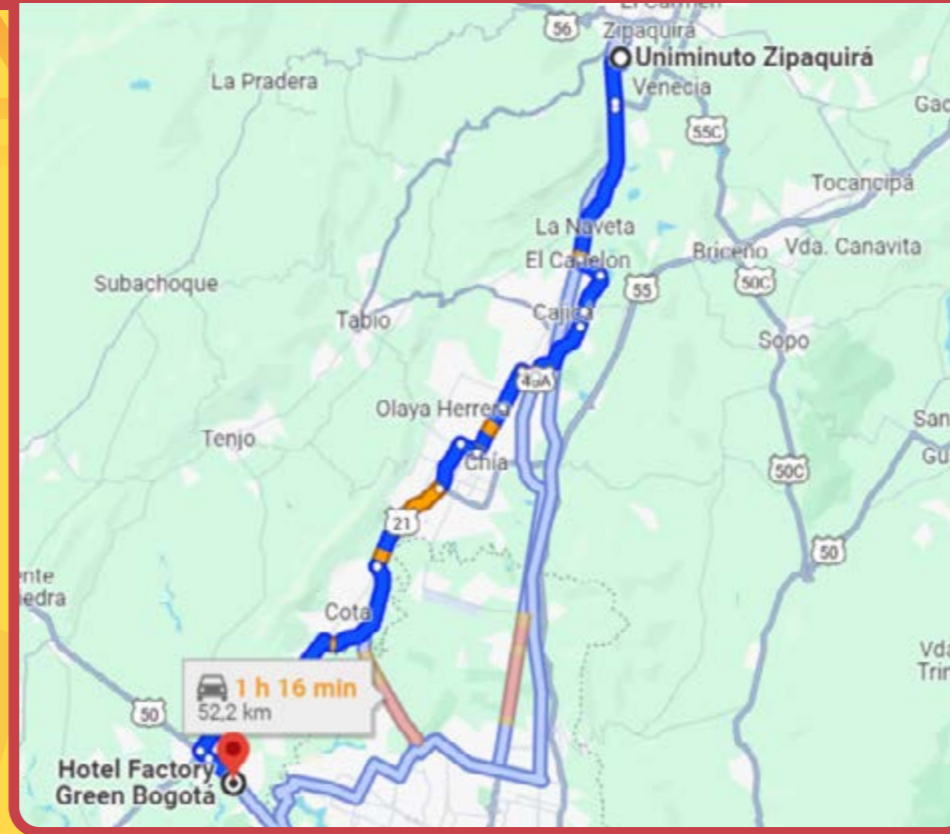


LLEGADA 4 ETAPA ZIQAUIRA HACIA HOTEL SPOT CHIA

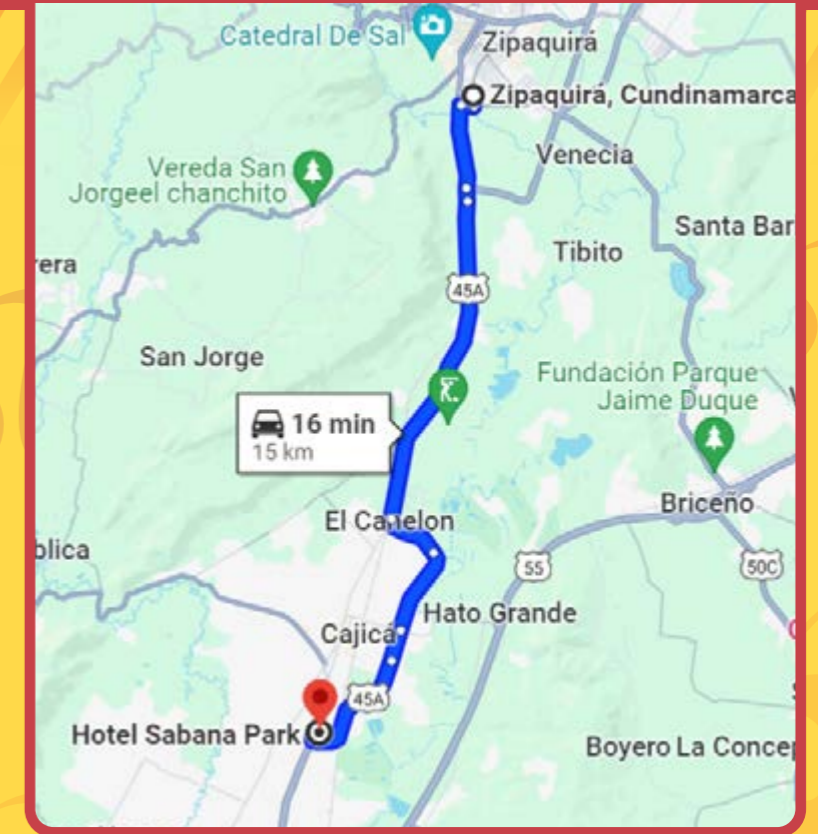


LLEGADA ZIQAUIRA 4 ETAPA

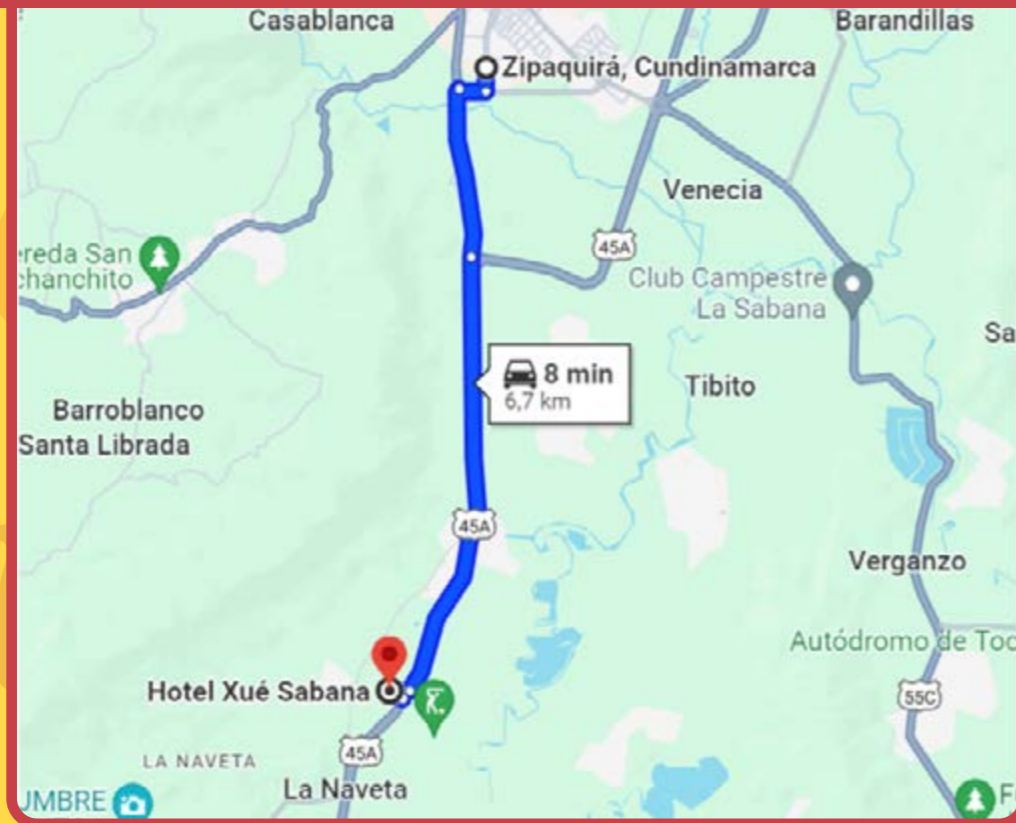
HACIA HOTEL FACTORY COTA



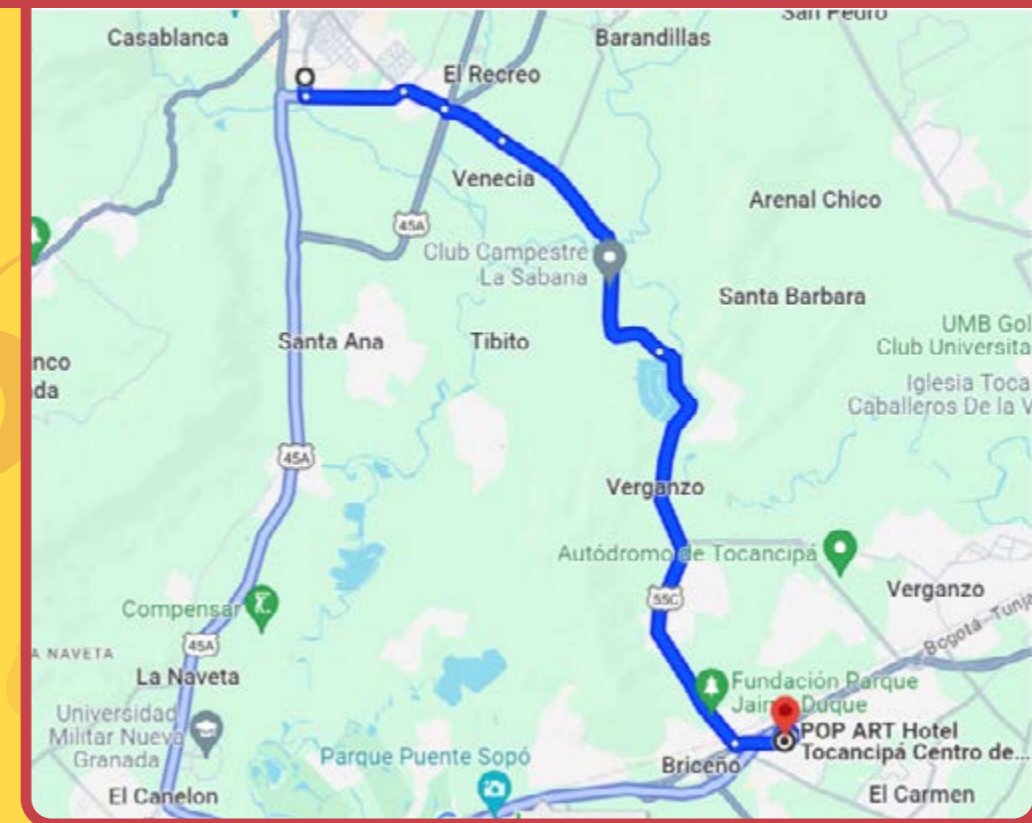
LLEGADA ETAPA 4 ZIQAUIRA HACIA HOTEL SABANA PARK CAJICA



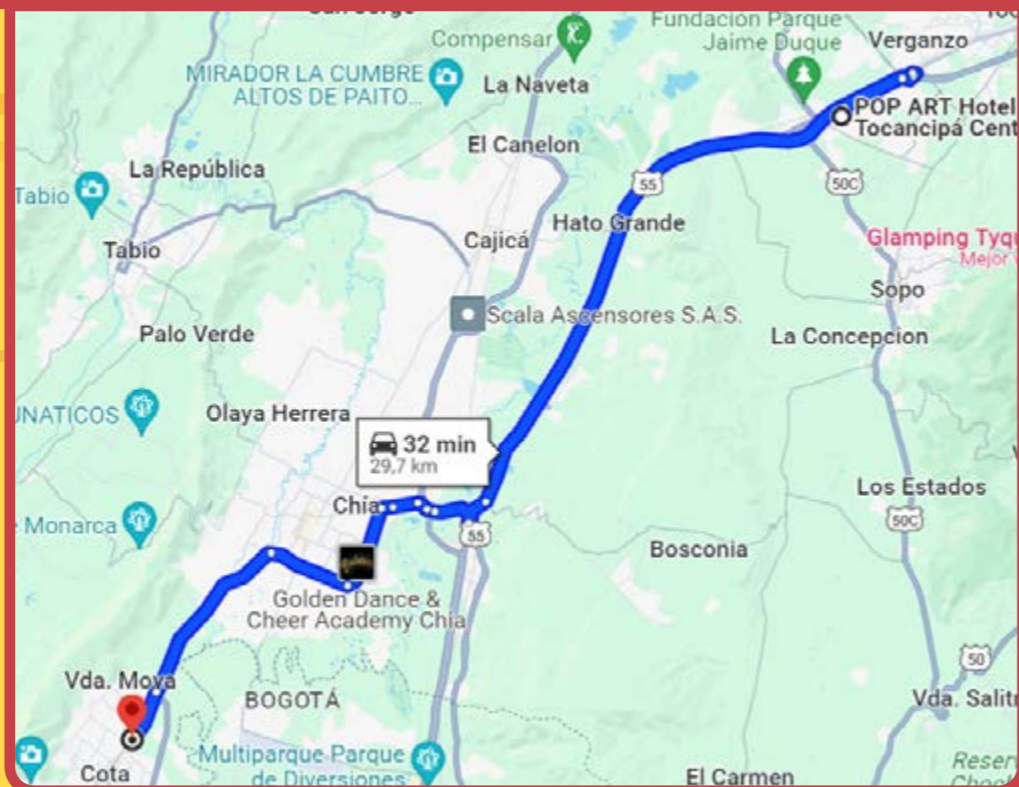
LLEGADA 4 ETAPA ZIQAUIRA HACIA HOTEL XUE SABANA CAJICA



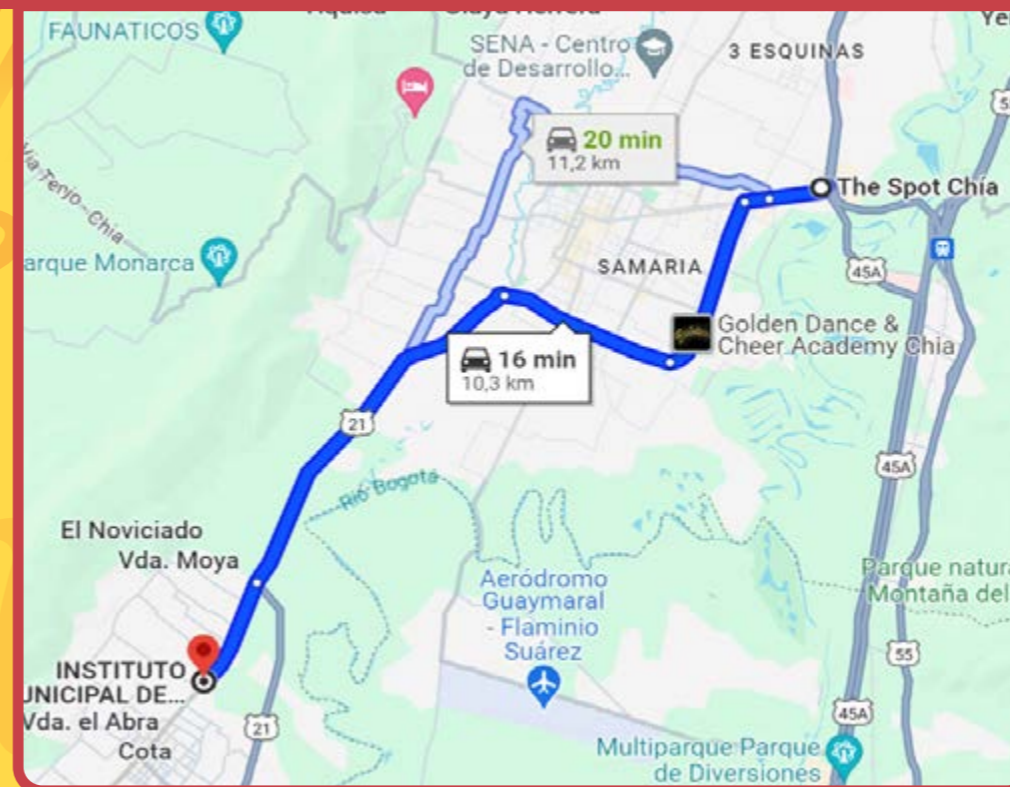
LLEGADA ZIQAUIRA 4 ETAPA HACIA HOTEL POP ART TOCANCIPA



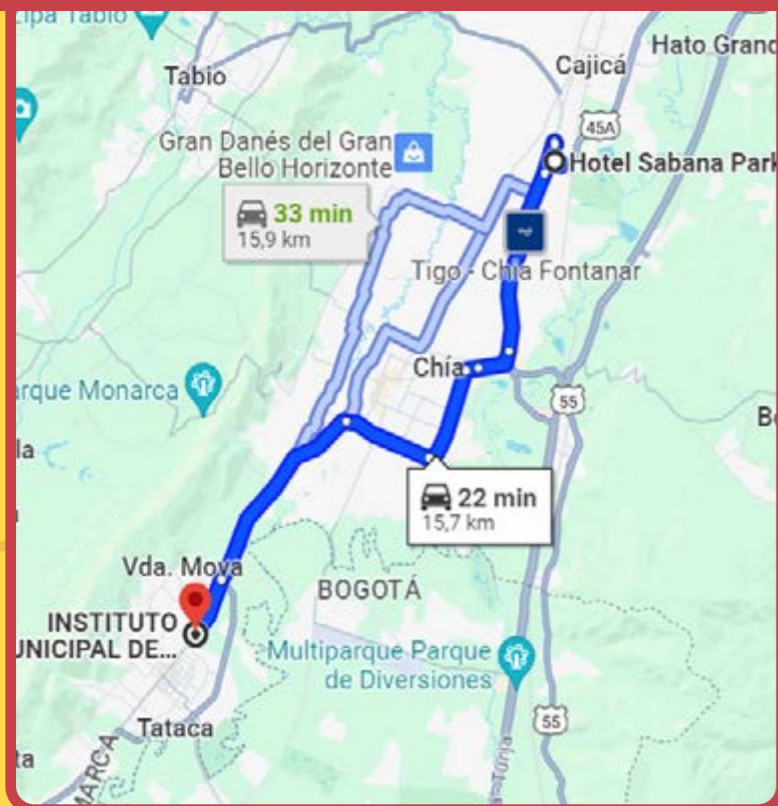
SALIDA HOTEL POP ART HACIA COTA 5 ETAPA



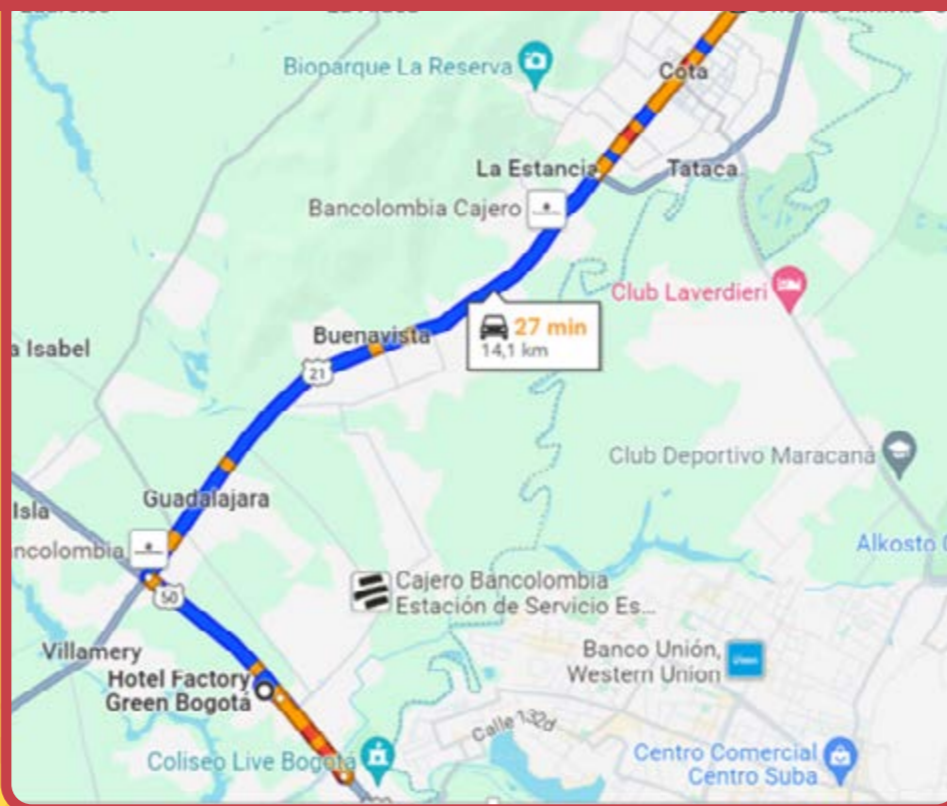
SALIDA HOTEL SPOT CHIA HACIA COTA 5 ETAPA



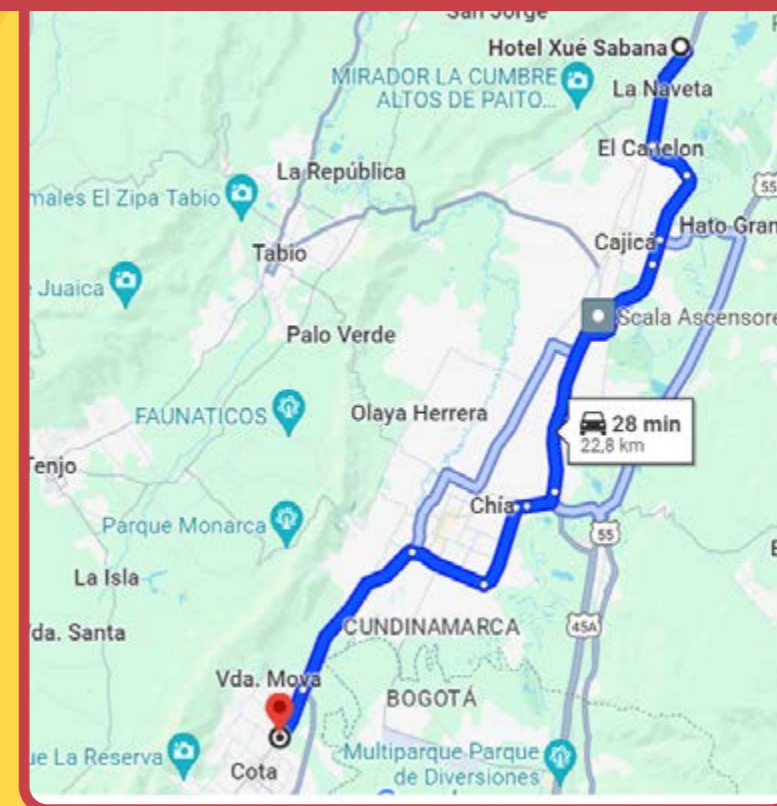
SALIDA HOTEL SABANA PARK HACIA COTA SALIDA 5 ETAPA



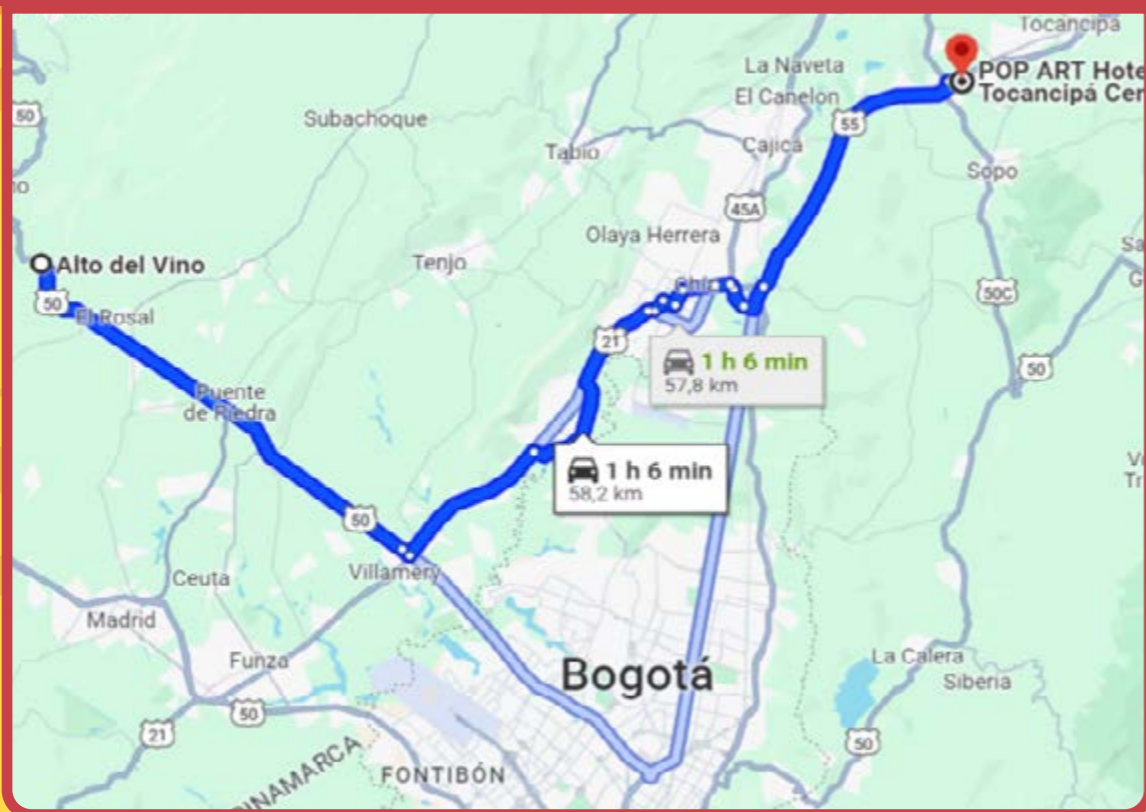
HOTEL FACTORY HACIA SALIDA 5 ETAPA COTA



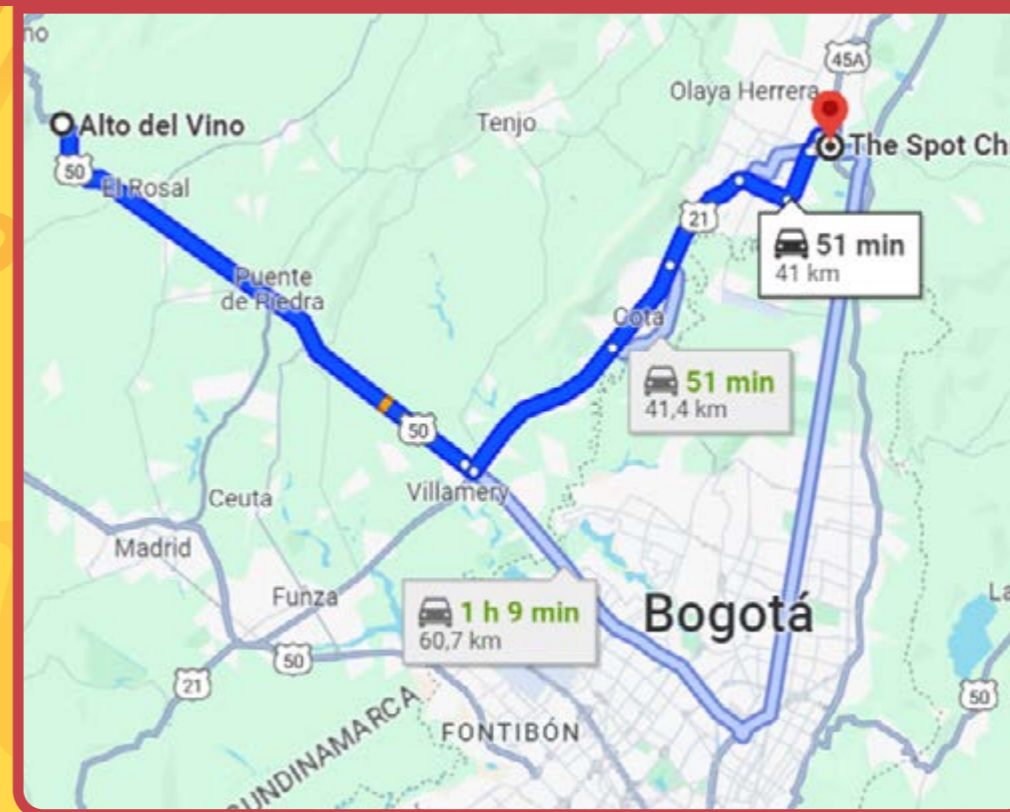
SALIDA HOTEL XUE SABANA HACIA COTA 5 ETAPA



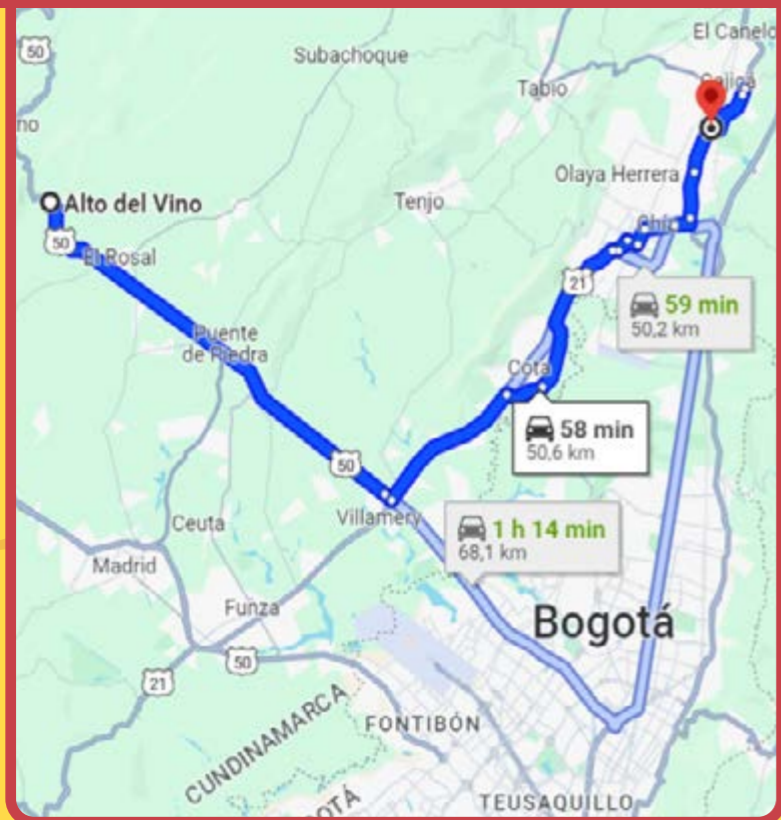
LLEGADA 5 ETAPA ALTO DEL VINO HACIA HOTEL POP ART TOCANCIPA



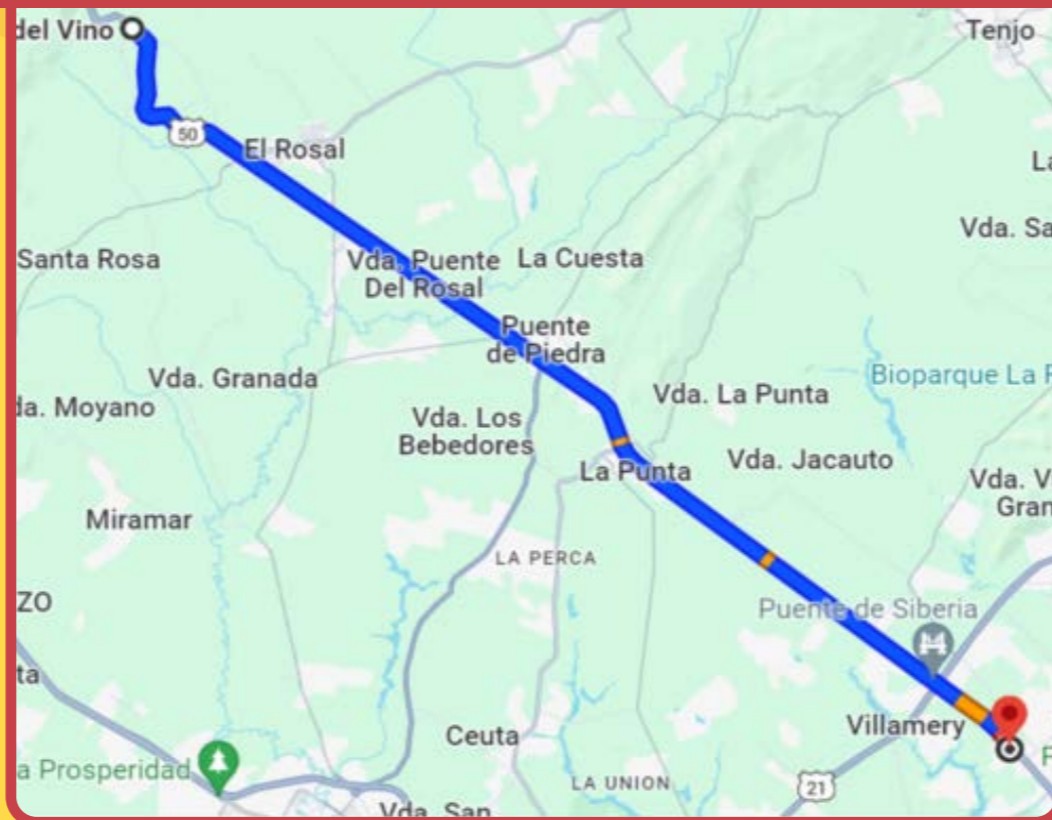
LLEGADA 5 ETAPA ALTO DEL VINO HACIA HOTEL SPOT CHIA



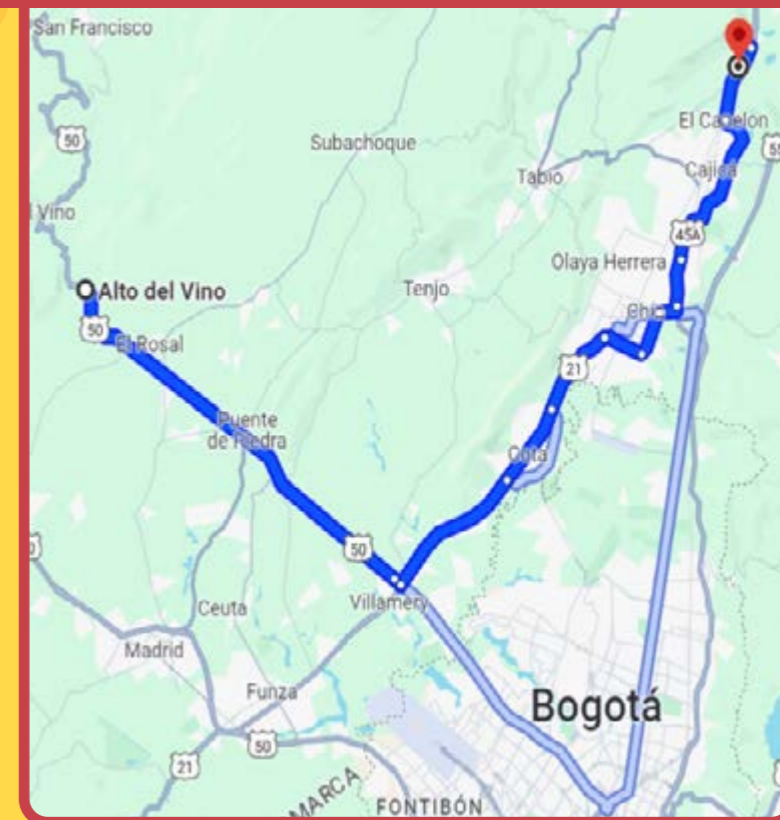
LLEGADA 5 ETAPA ALTO DEL VINO HACIA HOTEL SABANA PARK CAJICA



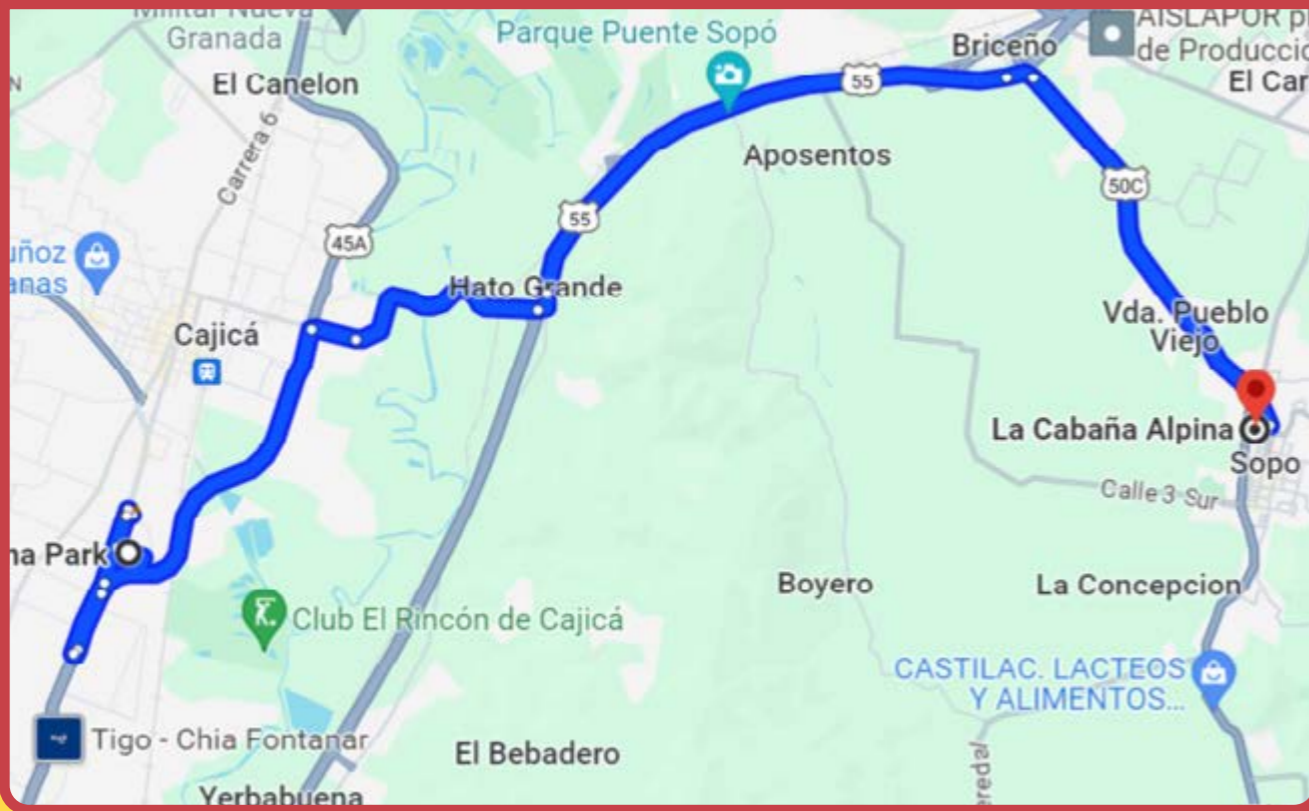
LLEGADA 5 ETAPA ALTO DEL VINO HACIA HOTEL FACTORY



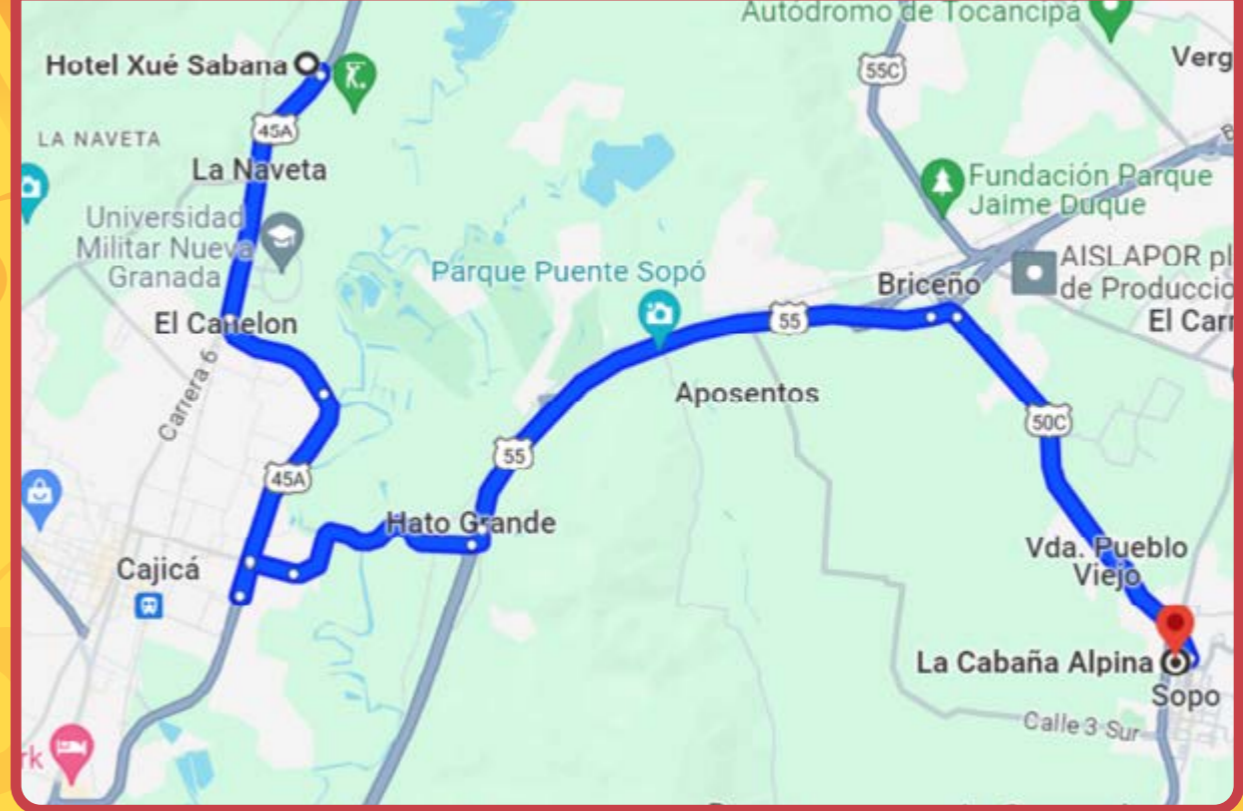
LLEGADA 5 ETAPA ALTO DEL VINO HACIA HOTEL XUE SABANA CAJICA



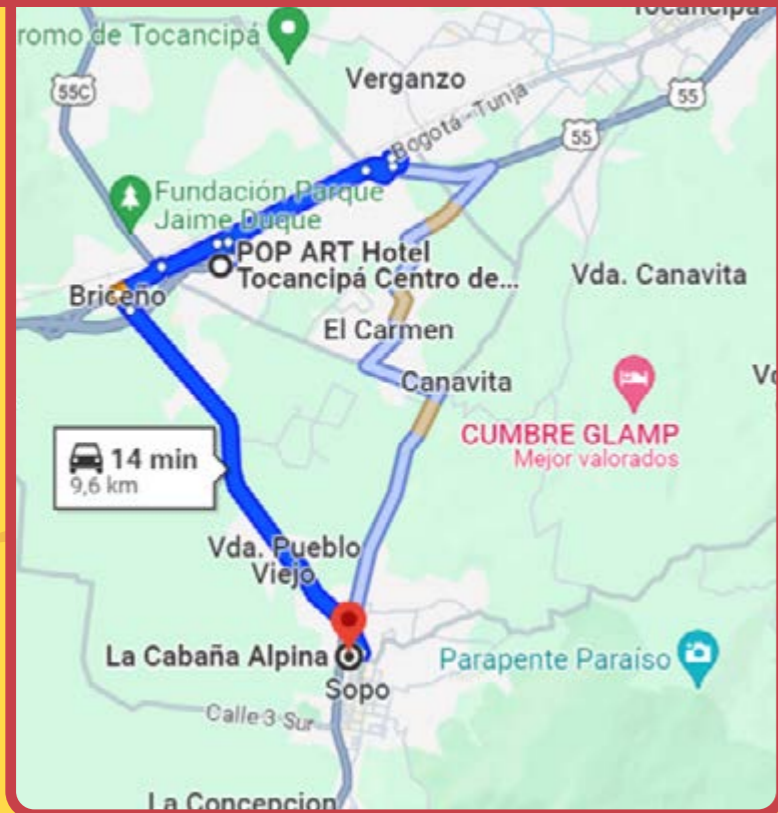
HOTEL SABANA PARK HACIA ALPINA SOPO SALIDA 6 ETAPA



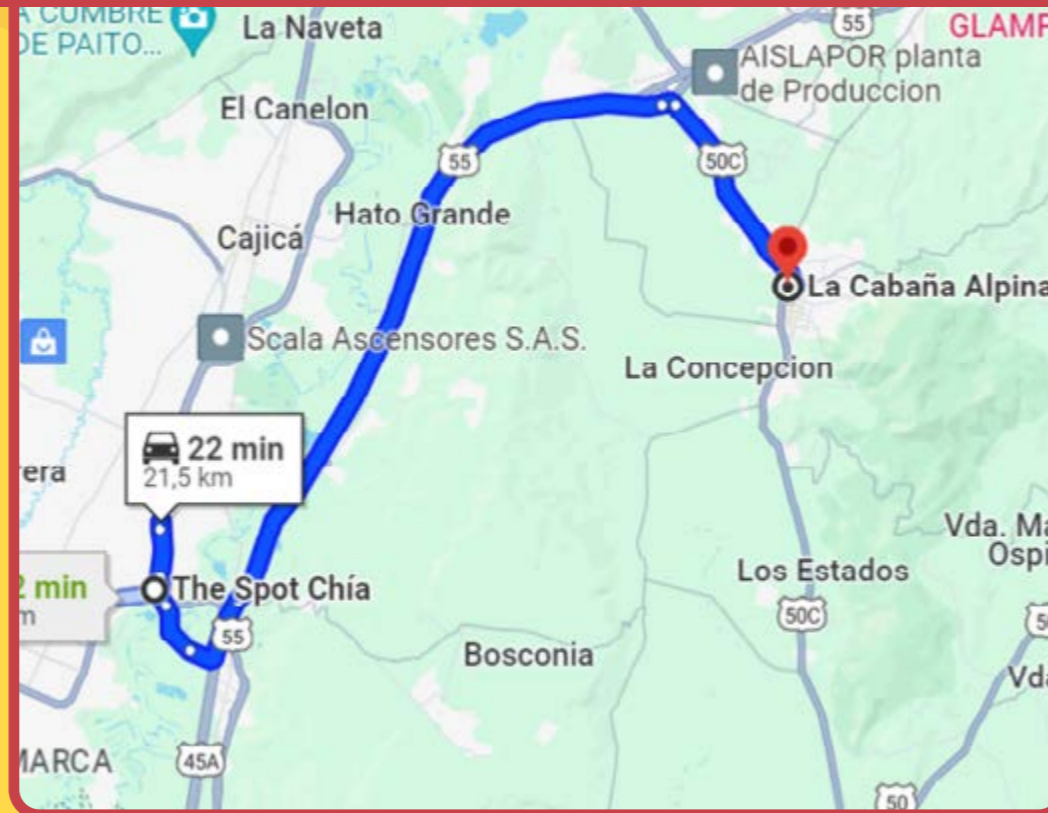
HOTEL XUE SABANA SALIDA HACIA ALPINA SOPO 6 ETAPA



HOTEL POP ART HACIA ALPINA SOPO SALIDA 6 ETAPA



HOTEL SPOT CHIA HACIA ALPINA SOPO SALIDA 6 ETAPA



SALIDA 6 ETAPA HOTEL FACTORY HACIA SOPO



BetPlay

Tour Colombia



**APOSTAMOS
POR UN PAÍS
QUE PEDALEA UNIDO**
#APUESTALEATUPACIÓN

Patrocinador Oficial
del ciclista favorito de la afición

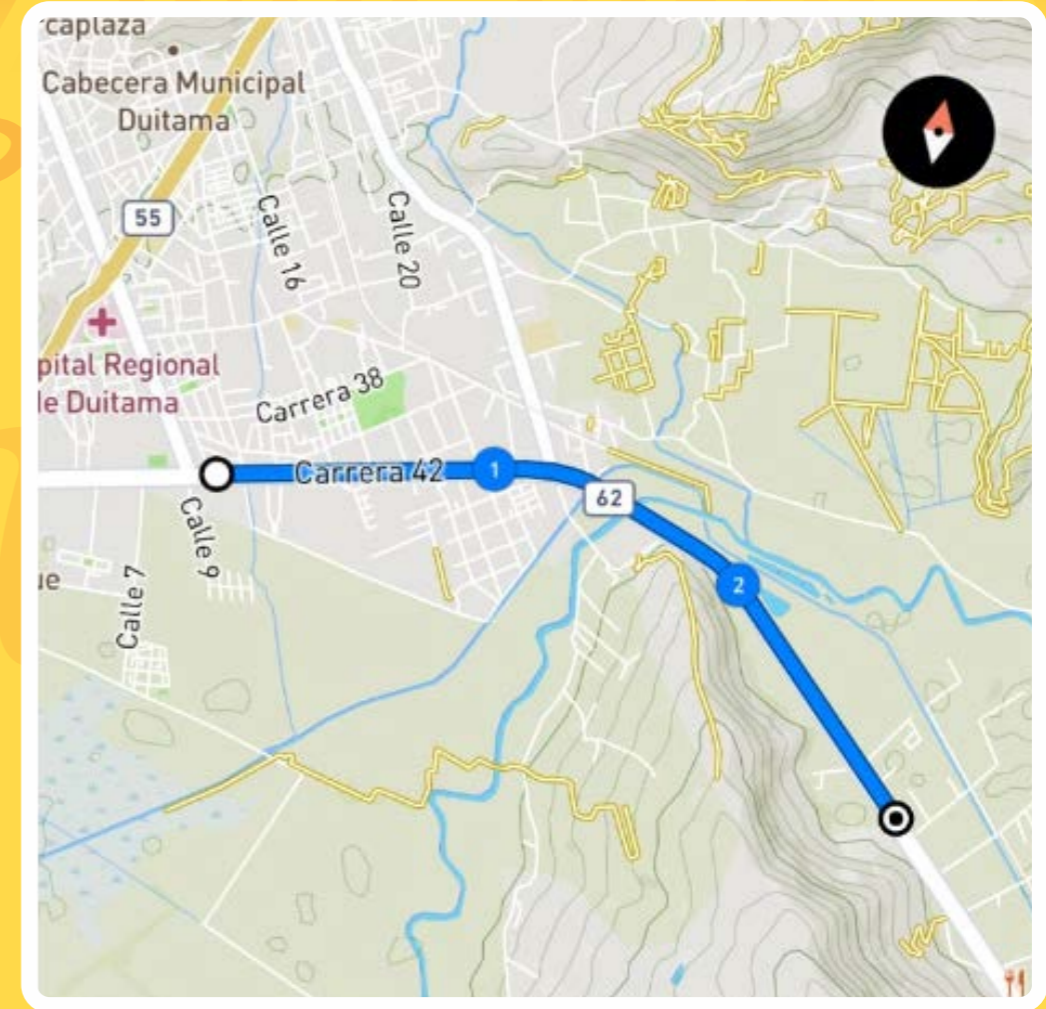
**LA ALEGRÍA DEL CICLISMO
EN COLOMBIA**

CERVEZA
AGUILA
0,0%



Tour Colombia

Zona de Alimentación





Duitama

LLEGADA-DUITAMA

GLORIETA LA YE-TERPEL

Paipa
SALIDA-PAIPA

TIBASOSA

NOBSA

Sogamoso

DIAG 14

70

71

155.8 Km. **1** 6 FEB
ETAPA 2024

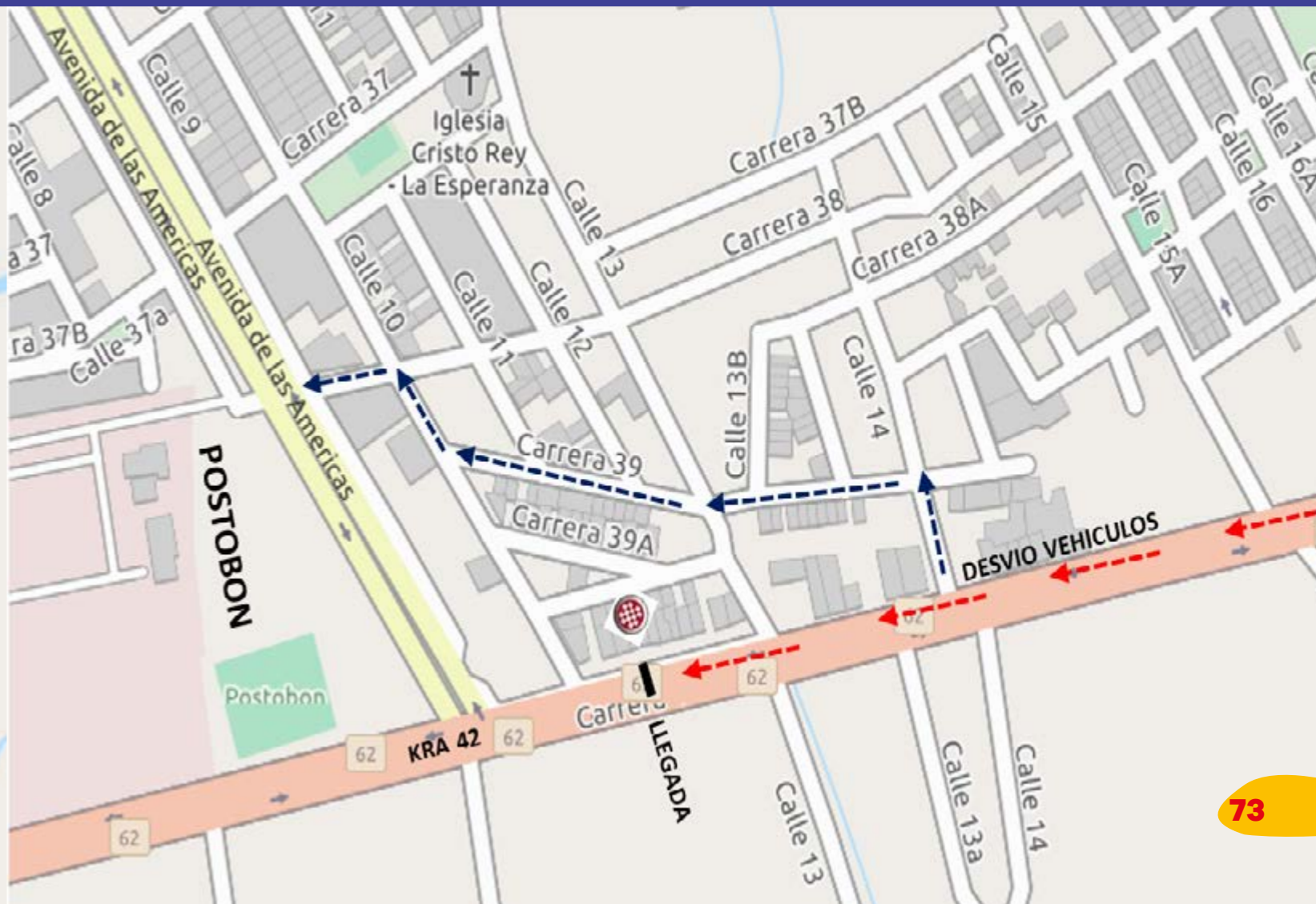
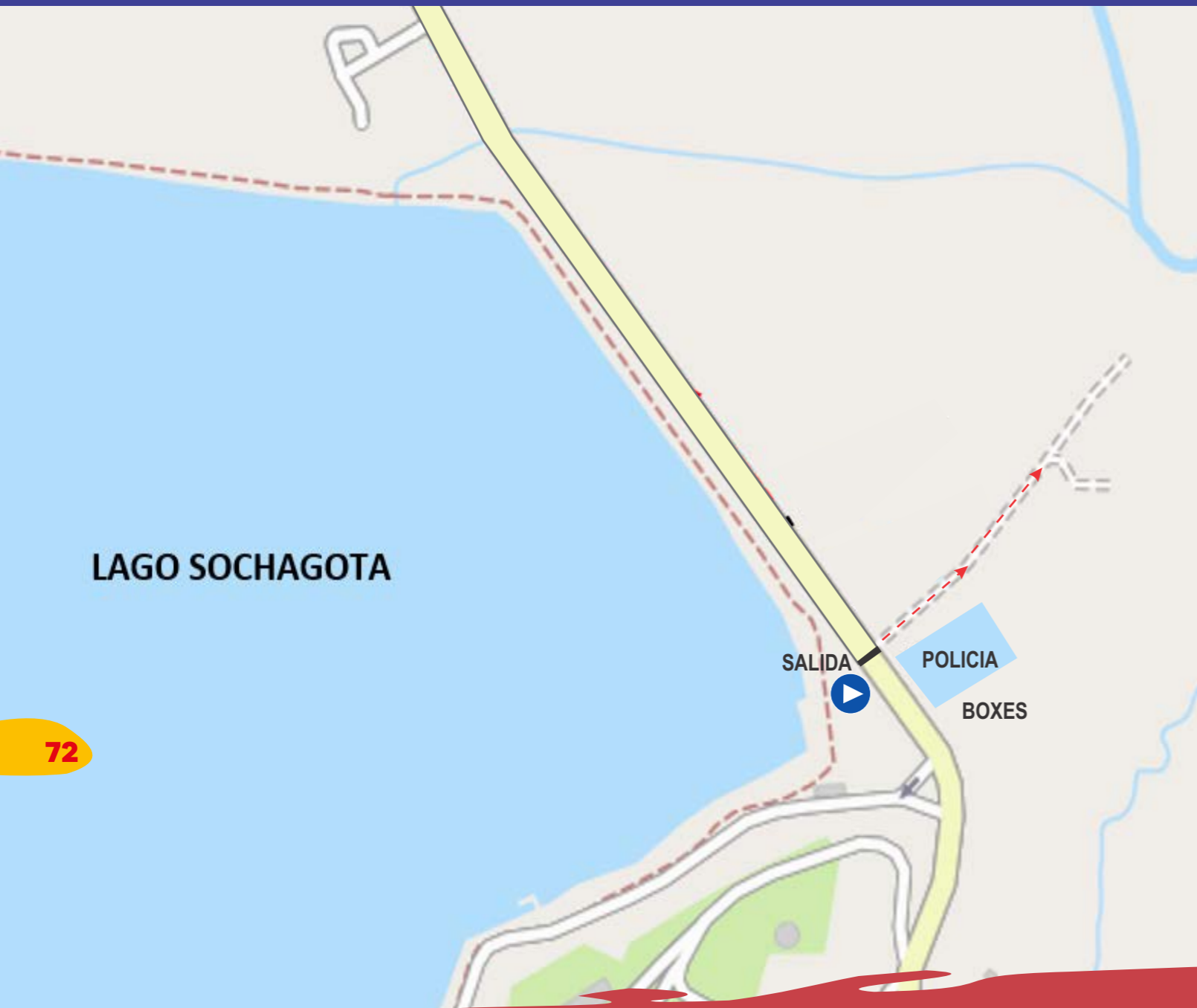
PAIPA-DUITAMA-LA Y-TIBASOSA
SOGAMOSO-NOBSA-LA Y
5 VUELTAS TERMINA DUITAMA

155.8 km. **1** 6 FEB
ETAPA 2024

PAIPA - DUITAMA - LA Y - TIBASOSA
SOGAMOSO - NOBSA - LA Y
5 VUELTAS TERMINA DUITAMA

SALIDA PAIPA

LLEGADA DUITAMA



ETAPA 1

SALIDA PAIPA

Lago Sochacota

Monumento Rotary


Tour Colombia 2.1

Aeropuerto Juan Jose Rondon

74

75


CONVENCIONES

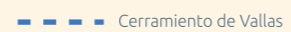
 Puntos de Referencia

 Parqueaderos Publicos


 Carros Acompañantes


 Carros Acompañantes

 Buses Equipos

 Cerramiento de Vallas

 Cerramiento de Mallas

 Cerramiento de Muro

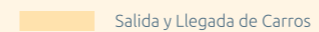
 Apertura Temporal de Vallas

 Recorrido de Ciclistas

 Recorrido de Carros

 Recorrido de Vehiculos


 Rampa de Salida SL 100


 Salida y Llegada de Carros

 Caterin

 Zona de Periodistas

 Tarima Sistematización
Comisionado y Sistematización

 Tarima Movil SL 260
Escenario Principal en Meta

 Tarima SL 100
Escenario Principal en Salidas

 Estructuras Scaffold

 Graderías Vip

 Pantallas

 Furgones Televisión

 Tarima Espn

 Arco de Torres

 Hospitality

 Zona Mixta

 Zona Comercial

 Furgones Radio TV

ETAPA 1 LLEGADA DUITAMA



CONVENCIONES

Puntos de Referencia	Cerramiento de Vallas	Recorrido de Ciclistas	Salida y Llegada de Carros	Tarima Movil SL 260 <small>Escenario Principal en Meta</small>	Pantallas	Hospitality
Parqueaderos Publicos	Cerramiento de Mallas	Recorrido de Carros	Caterin	Tarima SL 100 <small>Escenario Principal en Salidas</small>	Furgones Televisión	Zona Mixta
Carros Acompañantes	Cerramiento de Muro	Recorrido de Vehiculos	Zona de Periodistas	Estructuras Scaffold	Tarima Espn	Zona Comercial
Carros Acompañantes	Apertura Temporal de Vallas	Rampa de Salida SL 100	Tarima Sistematización <small>Comisionado y Sistematización</small>	Graderías Vip	Arco de Torres	Furgones Radio TV
Buses Equipos						



LALIGA ES UN ALIADO DE LAS PASIONES DE LOS COLOMBIANOS.

Se unen LA FUERZA DE NUESTRO FÚTBOL Y LA FUERZA DEL CICLISMO COLOMBIANO



BYD

Tour Colombia 2.1
Lo que somos



EL CICLISMO COLOMBIANO AHORA SE MUEVE CON NUEVAS ENERGÍAS

PARA BYD ES UN ORGULLO RECORRER NUESTRAS CARRETERAS AL LADO DE LOS MEJORES CICLISTAS EN EL TOUR COLOMBIA 2024.

BYD PATROCINADOR OFICIAL DEL TOUR COLOMBIA 2024

#BYDjourney

BUILD YOUR DREAMS

SALIDA: MALECON - PAIPA LLEGADA: PARQUE PRINCIPAL DE STA. ROSA VITERBO

40	KMP		KM-TOTAL	KM-FALTAN	ALTURA	DESCRIPCIÓN	OBSERVACIONES	
	43	46						
09:51:36	09:52:11	09:52:41	B	5.6	▶	2517	PAIPA-MALECON-POLICIA	SALIDA
09:51:45	09:52:19	09:52:49	0.1	5.5		2517	VARIANTE -DESTAPADO	DERECHA
09:53:42	09:54:08	09:54:31	1.4	4.2		2516	CRUCE APARTAMENTOS	
09:54:09	09:54:33	09:54:54	1.7	3.9		2521	EBSSA	
09:54:27	09:54:50	09:55:10	1.9	3.7		2522	PASONIVEL	
09:54:36	09:54:58	09:55:18	2	3.6		2525	PUENTE-DERECHA	
09:55:03	09:55:23	09:55:41	2.3	3.3		2524	GLORIETA NORTE	REGRESO
09:56:42	09:56:55	09:57:07	3.4	2.2		2536	PAIPA-PLAZA MERCADO	
09:58:03	09:58:11	09:58:18	4.3	1.3		2526	GLORIETA SUR	
10:00:00	10:00:00	10:00:00	5.6	0	▶	2517	REST MEDALLA DORADA	KM 0
10:00:00	10:00:00	10:00:00	0.0	168.6	▶	2517	REST MEDALLA DORADA	KM 0
10:01:57	10:01:48	10:01:41	1.3	167.3		2522	PRS 33-5002	
10:04:48	10:04:27	10:04:10	3.2	165.4		2529	RESALTOS-SUAVES 24	
10:13:30	10:12:33	10:11:44	9.0	159.6		2553	MAGUNCIA	
10:15:09	10:14:05	10:13:10	10.1	158.5		2562	RESALTOS-SUAVES 24	
10:16:03	10:14:55	10:13:57	10.7	157.9		2558	SOTAQUIRA	
10:19:12	10:17:51	10:16:41	12.8	155.8		2602	ALTICO	
10:21:18	10:19:48	10:18:31	14.2	154.4		2566	PUMA	
10:26:06	10:24:16	10:22:41	17.4	151.2		2611	PRS 17-TUTA-PTE	
10:30:09	10:28:02	10:26:13	20.1	148.5		2647	BARNE-ALTICO	
10:31:03	10:28:53	10:27:00	20.7	147.9		2626	RESALTOS-SUAVES 24	
10:33:27	10:31:06	10:29:05	22.3	146.3		2611	PEAJE TUTA	
10:39:36	10:36:50	10:34:26	26.4	142.2		2733	ALTO LAS GEMELAS	
10:41:33	10:38:39	10:36:07	27.7	140.9		2746	CRUCE COMBITA	
10:45:54	10:42:41	10:39:54	30.6	138.0		2731	CRUCE TUNJA VARIANTE	
10:48:00	10:44:39	10:41:44	32.0	136.6		2682	PRS 15-55BYA	
10:51:54	10:48:16	10:45:07	34.6	134.0		2703	RESALTOS-SUAVES 24	
10:52:48	10:49:06	10:45:54	35.2	133.4		2696	SEÑALES-VARIANTE	
10:54:00	10:50:13	10:46:57	36.0	132.6		2704	PRS 11-55BYA-VARIANTE	
10:55:39	10:51:46	10:48:23	37.1	131.5	Ⓢ	2710	EL SOL-ANTES PR 9	SPRINT.S
10:59:06	10:54:58	10:51:23	39.4	129.2		2744	CRUCE TUNJA-TERMINAL	
11:01:39	10:57:20	10:53:36	41.1	127.5		2785	SHELL-CRUCE TUNJA	
11:05:42	11:01:06	10:57:07	43.8	124.8		2760	CRUCE TUNJA-PTE	INICIA SUBIDA
11:06:00	11:01:23	10:57:23	44.0	124.6		2858	SALIDA VARIANTE	
11:07:03	11:02:22	10:58:18	44.7	123.9		2869	PUENTE	
11:10:48	11:05:51	11:01:33	47.2	121.4	Ⓢ	2961	ALTO MORAL	P.M 4 CAT
11:15:00	11:09:46	11:05:13	50.0	118.6		2878	GERMANIA	
11:17:15	11:11:51	11:07:10	51.5	117.1		2836	PRS 113	
11:22:03	11:16:19	11:11:20	54.7	113.9		2775	RESALTOS-SUAVES 24	
11:22:21	11:16:36	11:11:36	54.9	113.7		2757	CRUCE SAMACA	
11:23:15	11:17:26	11:12:23	55.5	113.1		2740	PTE BOYACA-PRS 109	
11:28:03	11:21:54	11:16:33	58.7	109.9		2880	BUEN GUSTO	
11:28:48	11:22:36	11:17:13	59.2	109.4		2897	ALTO TIERRA NEGRA TERPEL	
11:35:42	11:29:01	11:23:13	63.8	104.8		2859	RESALTOS-SUAVES 24	
11:37:48	11:30:58	11:25:02	65.2	103.4		2812	RESALTOS-SUAVES 24	
11:43:57	11:36:41	11:30:23	69.3	99.3		2678	V/QUEMADA	
11:44:42	11:37:23	11:31:02	69.8	98.8		2669	PASAVIAS	
11:46:12	11:38:47	11:32:20	70.8	97.8		2713	V/QUEMADA-BRIO	
11:46:30	11:39:04	11:32:36	71.0	97.6		2717	OLIMPO-AREPAS	
11:47:15	11:39:46	11:33:15	71.5	97.1		2731	ESCUELA SANTANDER	REGRESO
11:49:21	11:41:43	11:35:05	72.9	95.7		2674	PUENTE VEHICULAR	
11:49:48	11:42:08	11:35:28	73.2	95.4		2665	FCA AREPAS V/QUEMADA	
11:52:57	11:45:04	11:38:13	75.3	93.3		2754	EL NANITO	
11:58:57	11:50:39	11:43:26	79.3	89.3		2864	BRIO	
12:04:12	11:55:32	11:48:00	82.8	85.8		2899	CRUCE COLON	
12:04:57	11:56:13	11:48:39	83.3	85.3		2906	ALTO TIERRA NEGRA-JENESA	
12:06:27	11:57:37	11:49:57	84.3	84.3		2868	RESALTOS-SUAVES 24	
12:10:30	12:01:23	11:53:28	87	81.6		2767	RESALTOS-SUAVES 24	
12:10:57	12:01:48	11:53:52	87.3	81.3		2750	PUENTE BOYACA	
12:15:00	12:05:34	11:57:23	90	78.6		2875	ALTICO-RESTAURANTE	
12:17:15	12:07:40	11:59:20	91.5	77.1		2850	CAMPO HERMOSO PORTON	
12:19:30	12:09:46	12:01:18	93	75.6		2892	GERMANIA	
12:20:15	12:10:27	12:01:57	93.5	75.1		2906	TERPEL	

12:20:15	12:10:27	12:01:57	93.5	75.1		2906	TERPEL	
12:23:06	12:13:06	12:04:26	95.4	73.2		2960	CRUCE TUNJA	
12:23:24	12:13:23	12:04:41	95.6	73.0	Ⓢ	2963	RESALTOS-ALTO MORAL	P.M 4 CAT
12:24:54	12:14:47	12:06:00	96.6	72.0		2918	PRS 118-5501	
12:25:21	12:15:12	12:06:23	96.9	71.7		2905	RESALTOS SUAVES 24	
12:29:24	12:18:58	12:09:54	99.6	69.0		2838	TUNJA-PLAZA	
12:30:54	12:20:22	12:11:13	100.6	68.0		2804	TUNJA-LOS HONGOS	
12:33:00	12:22:19	12:13:02	102	66.6		2757	TUNJA-TERMINAL	
12:36:18	12:25:23	12:15:54	104.2	64.4		2718	GLORIETA NORTE	
12:39:00	12:27:54	12:18:15	106	62.6		2716	TUNJA-OLIMPICA	
12:39:18	12:28:11	12:18:31	106.2	62.4	Ⓢ	2716	TOYOTA-RENAULT-TUNJA	SPRINT.S
12:42:00	12:30:41	12:20:52	108	60.6		2759	CAI-MUISCAS-TUNJA	
12:43:30	12:32:05	12:22:10	109	59.6		2789	LOS CACIQUES-TUNJA	
12:45:18	12:33:46	12:23:44	110.2	58.4		2786	LAS ACACIAS	
12:47:24	12:35:43	12:25:33	111.6	57.0		2754	RESALTOS SUAVES 24	
12:48:00	12:36:16	12:26:05	112	56.6		2752	GLORIETA VIA SOGAMOSO	
12:52:30	12:40:27	12:30:00	115	53.6		2766	CRUCE COMBITA	
12:57:00	12:44:39	12:33:54	118	50.6		2679	RESALTOS SUAVES 24	
13:00:36	12:48:00	12:37:02	120.4	48.2		2631	PEAJE TUTA	
13:04:30	12:51:37	12:40:26	123	45.6		2663	EL BARNE ALTO	
13:07:57	12:54:50	12:43:26	125.3	43.3		2631	CRUCE TUTA PUENTE	
13:14:33	13:00:58	12:49:10	129.7	38.9		2621	AL TICO-PARADOR	
13:16:30	13:02:47	12:50:52	131	37.6		2575	SIDERURGICA	
13:20:24	13:06:25	12:54:15	133.6	35.0		2571	MAGUNCIA	
13:27:00	13:12:33	13:00:00	138	30.6		2553	RESALTOS SUAVES 24	
13:29:42	13:15:04	13:02:20	139.8	28.8		2544	PLANTA	
13:35:33	13:20:30	13:07:26	143.7	24.9		2529	RESALTOS SUAVES 24	
13:35:42	13:20:39	13:07:33	143.8	24.8		2536	GLORIETA PAIPA	
13:36:36	13:21:29	13:08:20	144.4	24.2		2542	RESALTO 2-PAIPA	
13:38:51	13:23:34	13:10:18	145.9	22.7		2533	GLORIETA NORTE PAIPA	
13:45:00	13:29:18	13:15:39	150	18.6		2531	RESALTOS SUAVES 24	
13:51:00	13:34:53	13:20:52	154	14.6		2531	RESALTOS SUAVES 24	
13:52:39	13:36:25	13:22:18	155.1	13.5		2523	DUITAMA-PASONIVEL	
13:53:42	13:37:23	13:23:13	155.8	12.8		2519	DUITAMA-TERMINAL	
13:54:18	13:37:57	13:23:44	156.2	12.4	Ⓢ	2519	POSTOBON AMERICAS	SPRINT.S
13:56:24	13:39:54	13:25:33	157.6	11.0		2518	SALIDA-DUITAMA-CALLE 22	IZQUIERDA
13:57:00	13:40:27	13:26:05	158	10.6		2519	CALLE 22 PASONIVEL-DUITAMA	
13:58:03	13:41:26	13:27:00	158.7	9.9		2527	CALLE 22-COCA COLA	
14:00:00	13:43:15	13:28:41	160	8.6		2528	RESALTO 1	
14:00:09	13:43:23	13:28:49	160.1	8.5		2541	CALLE 22-GLORIETA-RESALTO 1	DERECHA
14:00:18	13:43:32	13:28:57	160.2	8.4		2543	RESALTO 1	
14:00:27	13:43:40	13:29:05	160.3	8.3		2543	RESALTOS 2	
14:00:36	13:43:48	13:29:13	160.4	8.2		2549	RESALTO 1	
14:00:27	13:43:40	13:29:05	160.3	8.3		2551	PEATONAL-UPTC-DUITAMA	
14:01:03	13:44:13	13:29:36	160.7	7.9		2553	TRACTO CAMION-DUITAMA	INICIA SUBIDA
14:01:57	13:45:04	13:30:23	161.3	7.3		2577	RESALTOS 2	
14:04:21	13:47:18	13:32:28	162.9	5.7		2625	PUENTE-SAUNA	
14:04:57	13:47:51	13:33:00	163.3	5.3		2649	NORTEÑO	
14:05:24	13:48:16	13:33:23	163.6	5.0		2656	QUEBRADA VAHOS	
14:06:18	13:49:06	13:34:10	164.2	4.4		2678	PRS 7	
14:09:00	13:51:37	13:36:31	166	2.6	Ⓢ	2732	ALTO MALTERIAS-PINOS	P.M 3 CAT
14:09:09	13:51:46	13:36:39	166.1	2.5		2740	CASAS AMARILLAS	
14:10:57	13:53:26	13:38:13	167.3	1.3		2746	CRUCE TERPEL-STA ROSA VITERBO	DERECHA
14:12:00	13:54:25	13:39:07	168	0.6		2750	VIRGEN KRA 5	
14:12:09	13:54:33	13:39:15	168.1	0.5		2753	KRA 5-MVC-STA ROSA VITERBO	
14:12:09	13:54:33	13:39:15	168.1	0.5		2755	KRA 5 IGLESIA	
14:12:36	13:54:58	13:39:39	168.4	0.2		2757	KRA 5-D1-STA ROSA VITERBO	
14:12:45	13:55:06	13:39:46	168.5	0.1		2759	KRA 5 RESALTO 1	
14:12:54	13:55:15	13:39:54	168.6	0.0	Ⓢ	2760	KRA 5 PARQUE-AEROLITO	LLEGADA

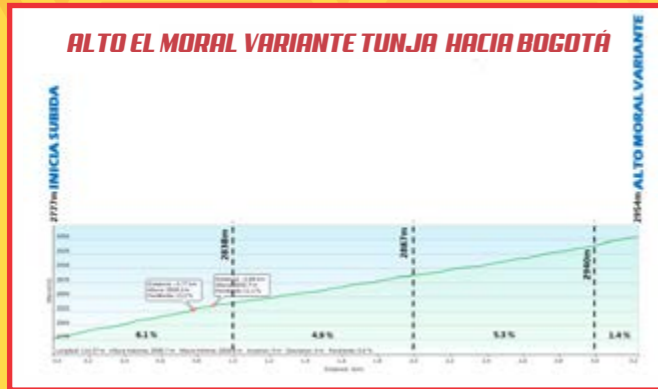
ALTIMETRIA



168.6 km. **ETAPA 2** 7 FEB 2024
10:00 am.

PAIPA-TUNJA-V/QUEMADA
REGRESO -TUNJA DUITAMA
SANTA ROSA VITERBO

PREMIOS DE MONTAÑA



DESNIVEL: 177 MTS
DISTANCIA: 3.2 KMS
PROMEDIO: 5.5 %
PASO ALTO MORAL VARIANTE: 2954 MTS

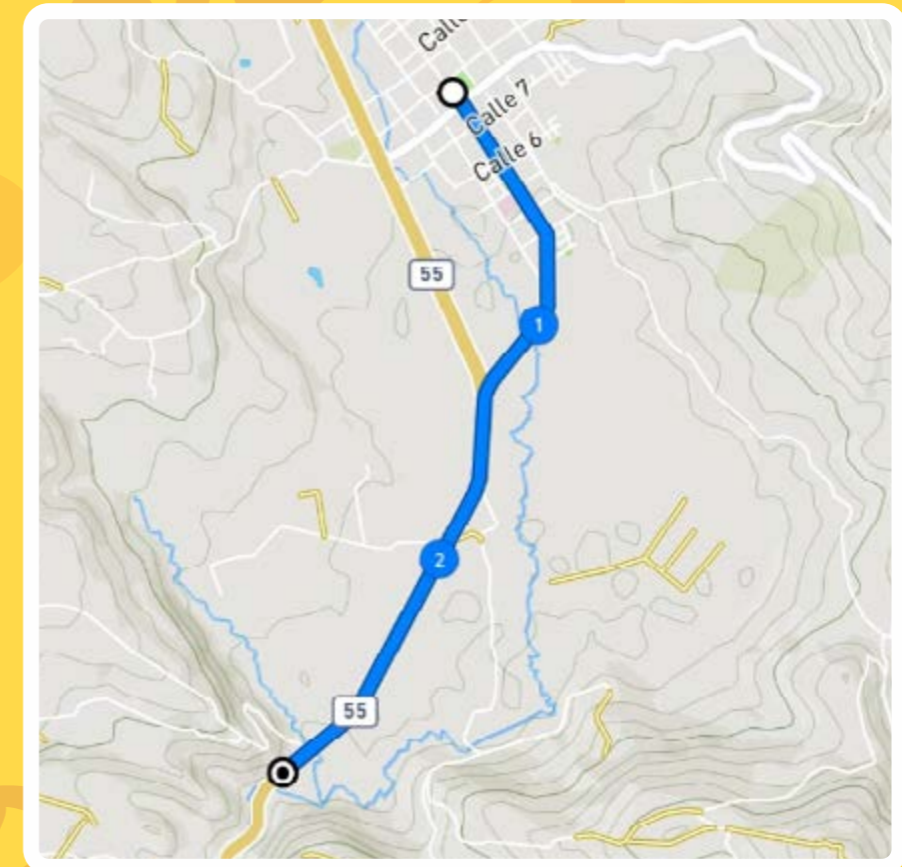


DESNIVEL: 112 MTS
DISTANCIA: 4 KMS
PROMEDIO: 2.8 %
PASO ALTO EL MORAL: 2962 MTS



DESNIVEL: 178 MTS
DISTANCIA: 5.1 KMS
PROMEDIO: 3.4 %
PASO ALTO MALTERIAS: 2731 MTS

3 Km. Finales



Zona de Alimentación



82

83





LLEGADA-STA ROSA VITERBO

DUITAMA

SALIDA-PAIPA

TUNJA

VENTAQUEMADA-REGRESO

84

85

168.6 km. **2** 7 FEB 2024

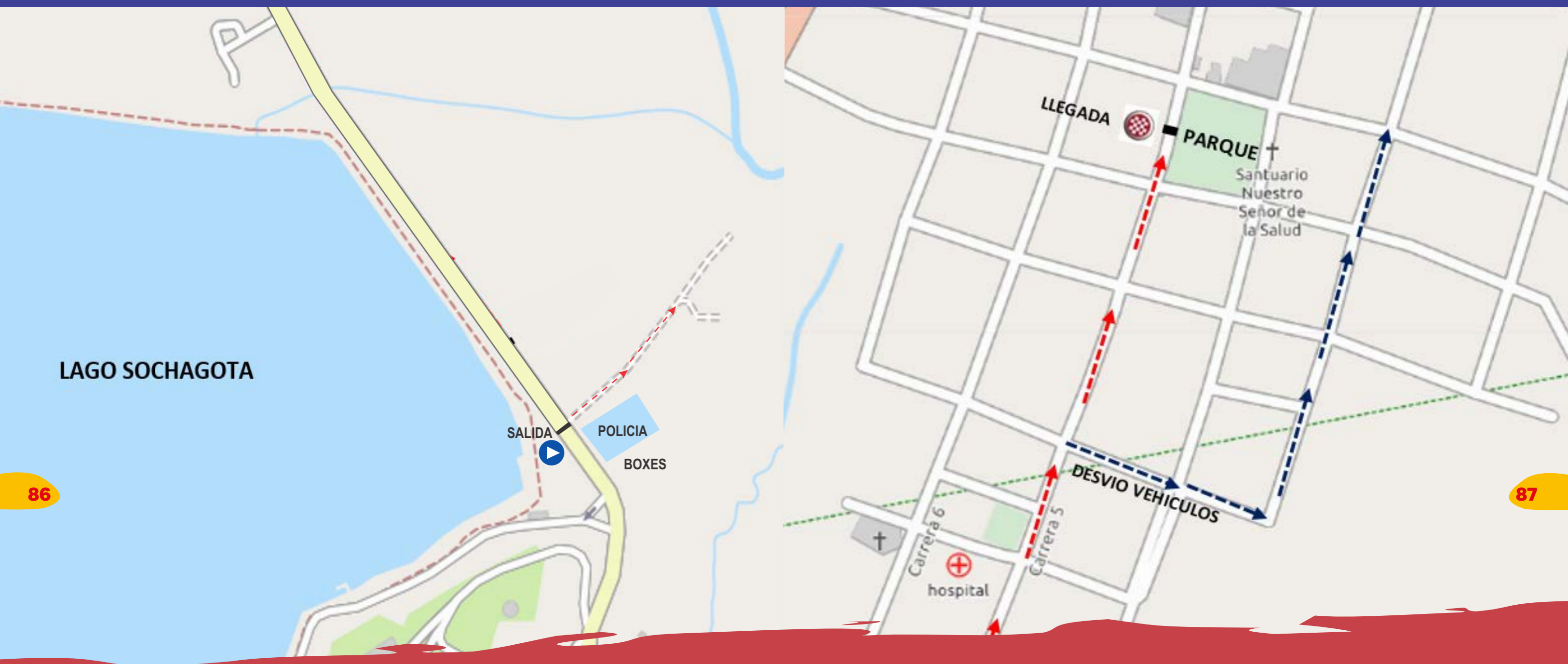
PAIPA-TUNJA-V/QUEMADA
REGRESO - TUNJA DUITAMA
SANTA ROSA VITERBO

168.6 Km. **2** 7 FEB
ETAPA 2024
10:00 am.

PAIPA-TUNJA-V/QUEMADA
REGRESO -TUNJA DUITAMA
SANTA ROSA VITERBO

SALIDA PAIPA

**LLEGADA
SANTA ROSA DE VITERBO**



86

87

ETAPA 2

SALIDA PAIPA

Lago Sochacota

Monumento Rotary



Tour Colombia 2.1

Aeropuerto Juan Jose Rondon





88

89

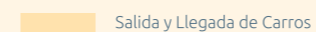
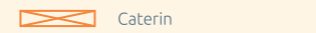


CONVENCIONES

-  Puntos de Referencia
-  Parqueaderos Publicos





-  Carros Acompañantes
-  Carros Acompañantes
-  Buses Equipos





-  Cerramiento de Vallas
-  Cerramiento de Mallas
-  Cerramiento de Muro
-  Apertura Temporal de Vallas

-  Recorrido de Ciclistas
-  Recorrido de Carros
-  Recorrido de Vehiculos
-  Rampa de Salida SL 100

-  Salida y Llegada de Carros
-  Caterin
-  Zona de Periodistas
-  Tarima Sistematización

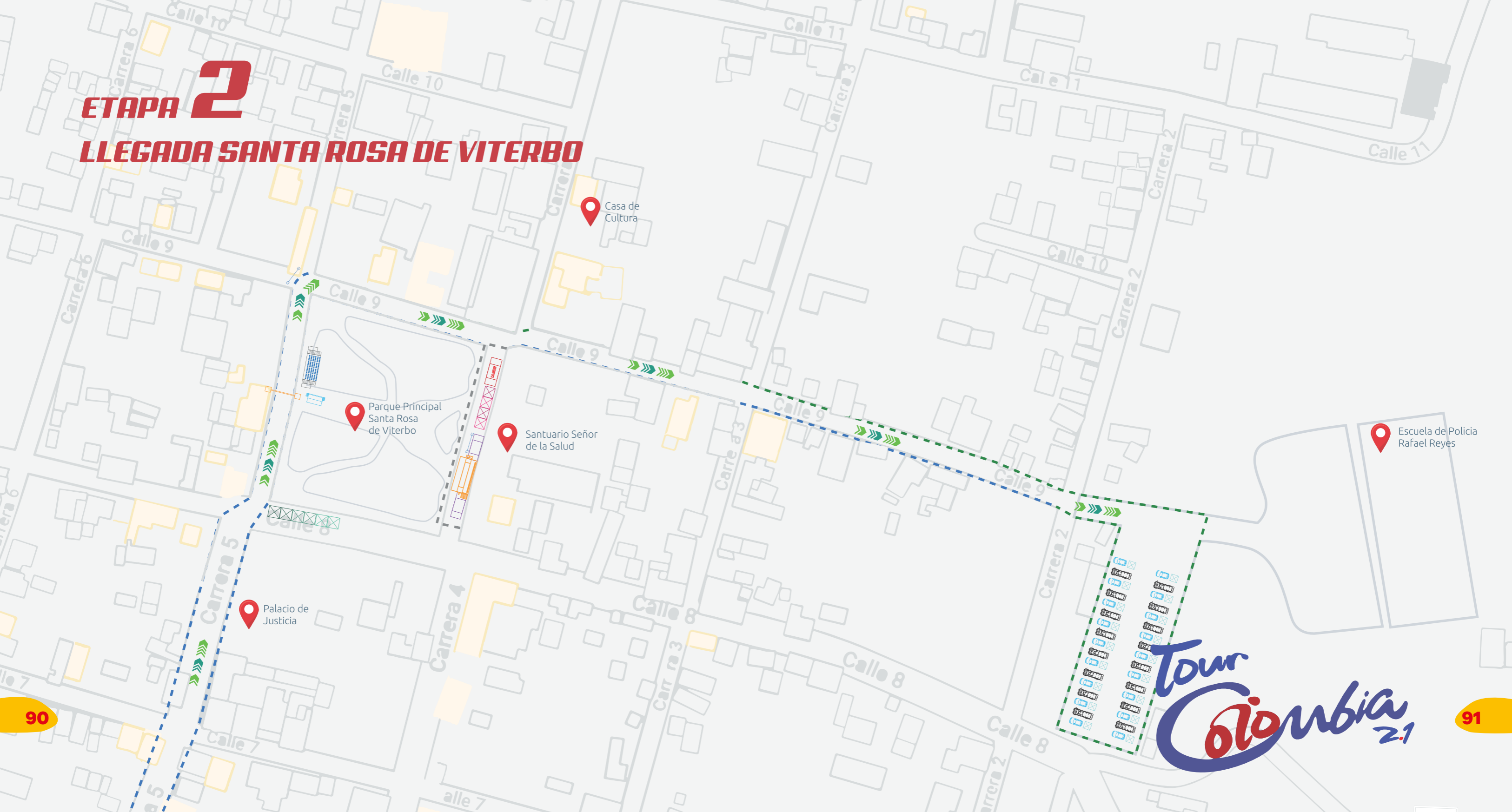
-  Tarima Movil SL 260
-  Tarima SL 100
-  Estructuras Scaffold
-  Graderías Vip

-  Pantallas
-  Furgones Televisión
-  Tarima Espn
-  Arco de Torres

-  Hospitality
-  Zona Mixta
-  Zona Comercial
-  Furgones Radio TV

ETAPA 2

LLEGADA SANTA ROSA DE VITERBO



CONVENCIONES

- Puntos de Referencia
- Parqueaderos Publicos

- Carros Acompañantes
- Carros Acompañantes
- Buses Equipos

- Cerramiento de Vallas
- Cerramiento de Mallas
- Cerramiento de Muro
- Apertura Temporal de Vallas

- Recorrido de Ciclistas
- Recorrido de Carros
- Recorrido de Vehiculos
- Rampa de Salida SL 100

- Salida y Llegada de Carros
- Caterin
- Zona de Periodistas
- Tarima Sistematización Comisionado y Sistematización

- Tarima Movil SL 260 Escenario Principal en Meta
- Tarima SL 100 Escenario Principal en Salidas
- Estructuras Scaffold
- Graderías Vip

- Pantallas
- Furgones Televisión
- Tarima Espn
- Arco de Torres

- Hospitality
- Zona Mixta
- Zona Comercial
- Furgones Radio TV



La riqueza termal, su gastronomía y paisajes te esperan.

Descubre la magia de Paipa

Te esperamos



Paipa ESTAR AQUÍ TE HACE BIEN



Bienvenidos a SANTA ROSA DE VITERBO



Alcaldía Municipal
Santa Rosa de Viterbo

Juan Alexis Martínez F.
Alcalde Municipal 2024-2027

ZIPAQUIRÁ ES LA RUTA

CONOCE EL RECORRIDO

Ingreso a Zipaquirá
Glorieta Frigorífico

La Casona
Calle 1 con Cra 10

Calle 8
Cra 10 con Calle 8

Calle 8
Cll 8 con Cra 16

Calle 4
Av Cra 15 con Cll 4

Llegada
UNIMINUTO

VIERNES 09 FEBRERO

12.9 Km. **3** 8 FEB 2024
9:30 am.

AV. UNIVERSITARIA - GREEN HILLS
KRA 2 ESTE-CALLE 79-AV. NORTE
AV. OLIMPICA-GLORIETA SAN LUIS
AV. UNIVERSITARIA-CALLE 59

AV. UNIVERSITARIA CALLE 59 TUNJA LLEGADA: AV. UNIVERSITARIA CALLE 58D 1A-05 TUNJA

KMP			KM-TOTAL	KM-FALTAN	ALTURA	DESCRIPCION	OBSERVACIONES	
40	43	46						
09:30:00	09:30:00	09:30:00	0.0	12.9	▶	2697	UNIVERSITARIA CALLE 58D 1A-05	SALIDA
09:30:18	09:30:16	09:30:15	0.2	12.7		2696	HUECOS-PRECAUCION	
09:30:27	09:30:25	09:30:23	0.3	12.6		2696	RESALTOS-COL SAN VIATOR	
09:31:03	09:30:58	09:30:54	0.7	12.2		2700	DESNIVEL VIA	
09:31:30	09:31:23	09:31:18	1.0	11.9		2697	UNIBOVACA	
09:31:48	09:31:40	09:31:33	1.2	11.7		2696	GLORIETA GREEN HILLS	IZQUIERDA
09:32:15	09:32:05	09:31:57	1.5	11.4		2699	PASO NIVEL	
09:32:24	09:32:13	09:32:05	1.6	11.3		2708	AV. UNIVERSITARIA -KRA 2A ESTE	DERECHA
09:32:33	09:32:22	09:32:13	1.7	11.2		2710	KRA 2A ESTE-CALLE 77	IZQUIERDA
09:32:51	09:32:39	09:32:28	1.9	11.0		2722	CALLE 79-RESALTO	
09:33:00	09:32:47	09:32:36	2.0	10.9		2728	CALLE 79 -RESALTO	
09:33:18	09:33:04	09:32:52	2.2	10.7		2741	CALLE 79-RESALTO	
09:33:27	09:33:12	09:33:00	2.3	10.6		2751	CALLE 79-RESALTO	
09:33:45	09:33:29	09:33:15	2.5	10.4		2769	CALLE 79 -AV. NORTE KRA 6	IZQUIERDA
09:34:30	09:34:11	09:33:54	3.0	9.9		2754	AV. NORTE -INICIA DOBLE VIA	ENCONTRAVIA
09:35:06	09:34:44	09:34:26	3.4	9.5		2750	AV. NORTE CAI MUISCAS	ENCONTRAVIA
09:36:00	09:35:34	09:35:13	4.0	8.9		2735	AV. NORTE-PTE PEATONAL	ENCONTRAVIA
09:36:54	09:36:25	09:36:00	4.6	8.3		2708	AV. NORTE-BAVARIA	ENCONTRAVIA
09:37:57	09:37:23	09:36:54	5.3	7.6		2708	AV. NORTE-OLIMPICA	ENCONTRAVIA
09:38:06	09:37:32	09:37:02	5.4	7.5		2709	AV. NORTE-PRS 127	ENCONTRAVIA
09:38:42	09:38:05	09:37:33	5.8	7.1		2709	AV. NORTE-PTE PEATONAL	ENCONTRAVIA
09:39:18	09:38:39	09:38:05	6.2	6.7		2712	AV. NORTE-PEATONAL UPTC	ENCONTRAVIA
09:40:21	09:39:37	09:39:00	6.9	6.0		2715	AV. NORTE-AV. OLIMPICA	IZQUIERDA
09:40:30	09:39:46	09:39:07	7.0	5.9		2711	AV. OLIMPICA-RESALTOS	ENCONTRAVIA
09:40:48	09:40:02	09:39:23	7.2	5.7		2710	AV. OLIMPICA-PASO NIVEL	ENCONTRAVIA
09:41:06	09:40:19	09:39:39	7.4	5.5		2709	AV. OLIMPICA-ESTADIO	ENCONTRAVIA
09:41:42	09:40:53	09:40:10	7.8	5.1		2708	AV. OLIMPICA-GLORIETA GOVERN	DERECHA
09:41:51	09:41:01	09:40:18	7.9	5.0		2712	INICIA SUBIDA-KRA 3 ESTE	
09:42:27	09:41:34	09:40:49	8.3	4.6		2745	ALTICO 1	
09:43:30	09:42:33	09:41:44	9.0	3.9		2753	ALTICO 2	
09:43:39	09:42:41	09:41:52	9.1	3.8		2751	GLORIETA SAN LUIS	REGRESO
09:45:27	09:44:22	09:43:26	10.3	2.6		2711	GLORIETA GOBERNADOR-AV. UNIVER	DERECHA
09:45:36	09:44:30	09:43:33	10.4	2.5		2708	HUECOS -PELIGRO	
09:46:12	09:45:04	09:44:05	10.8	2.1		2706	AV. UNIVERSI-JUMBNO UNICENTRO	
09:46:57	09:45:46	09:44:44	11.3	1.6		2703	AV. UNIVERSITARIA-U. ST TOMAS	
09:47:24	09:46:11	09:45:07	11.6	1.3		2702	UNIVERSIT-RESALTO-CANCEROLOG	
09:48:09	09:46:53	09:45:46	12.1	0.8		2700	AV. UNIVERSITARIA- EXITO	
09:48:18	09:47:01	09:45:54	12.2	0.7		2700	AV. UNIVERSITARIA-VIVA	
09:48:27	09:47:09	09:46:02	12.3	0.6		2700	AV. UNIVERSITARIA-CORONA	
09:48:54	09:47:34	09:46:26	12.6	0.3		2699	AV. UNIVERSITARIA-TERPEL	
09:49:21	09:48:00	09:46:49	12.9	0.0	⊗	2697	CALLE 59 STA. HELENA TUNJA	🚗 LLEGADA

NOTA:SPRINT VUELTAS 3-6-9
11 VUELTAS
TOTAL 141.9 KMS



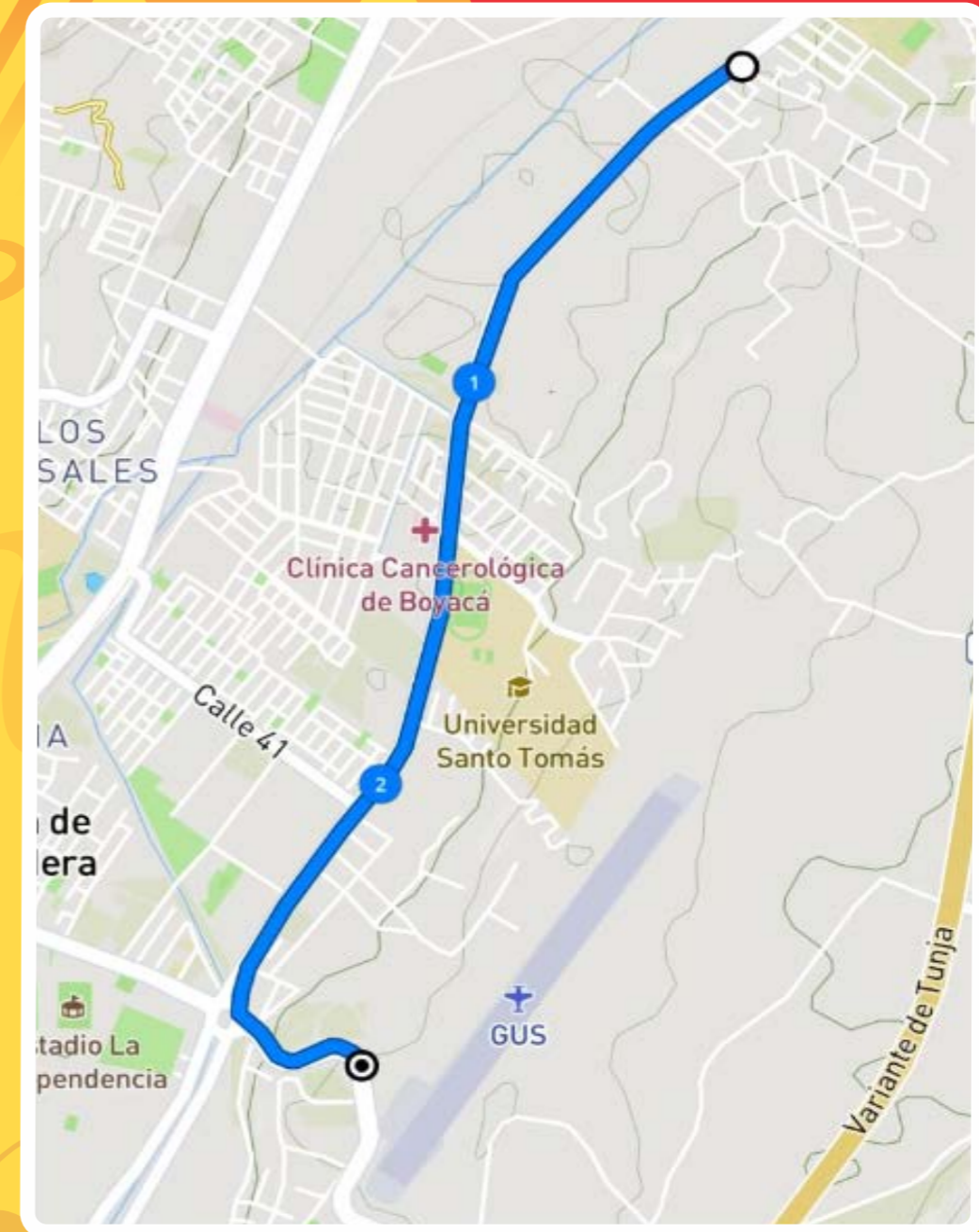
95

12.9 Km. **3** 8 FEB
ETAPA 2024
 9:30 am.

AV. UNIVERSITARIA - GREEN HILLS
 KRA 2 ESTE-CALLE 79-AV. NORTE
 AV. OLIMPICA-GLORIETA SAN LUIS
 AV. UNIVERSITARIA-CALLE 59

3 Km. Finales

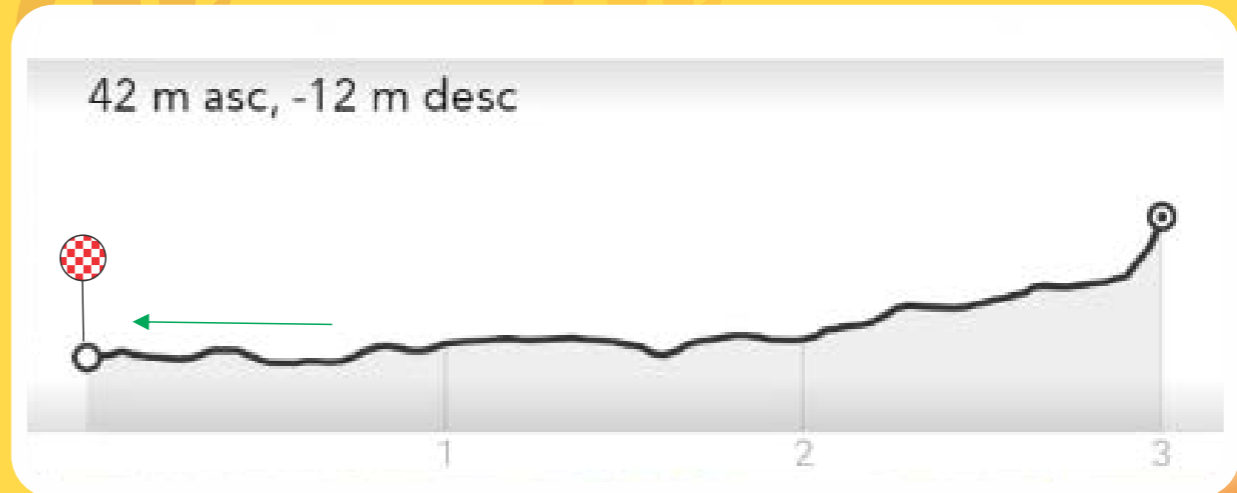
Zona de Alimentación



96

Zona de alimentación pie en tierra: Después de la primera vuelta y hasta el final de la vuelta 10
 - Altico 1 kmt. 8,3 por 300 mts.
 - Altico 1 kmt. 1,9 por 300 mts.
 Zona de descartes o deshechos:
 -1 zona: Calle 79 con Av. norte kmt. 2,5
 -2 zona: Altico 1 kmt. 8,3
 Límite de clasificación: 15%

97





Motavita

SANTA CATALINA

LOS MIUSCAS

GLORIETA GREEN HILLS

62

CALLE 61

AV. UNIVERSITARIA

SALIDA-LLEGADA

AV. NORTE

CARRERA 3

CALLE 59

Altigracia

LAS QUINTAS

Dona Limbania

La Calleja

SANTA INÉS

98

62

LA PRADERA

99

141.9 Km. **3** 8 FEB 2024

AV.UNIVERSITARIA - GREEN HILLS
KRA 2 ESTE - CALLE 79 - AV.NORTE
AV.OLIMPICA - GLORIETA SAN LUIS
AV.UNIVERSITARIA - CALLE 59

60

GLORIETA NORTE

55

AV. OLIMPICA

EL ESCUDO

Aeropuerto

CARRERA 16
CALLE 28

POPULAR

GLORIETA SAN LUIS

CALLE DE TUNJA

141.9 Km.
ETAPA 3 8 FEB
2024
9:30 am.

AV.UNIVERSITARIA - GREEN HILLS
KRA 2 ESTE-CALLE 79-AV.NORTE
AV. OLIMPICA-GLORIETA SAN LUIS
AV.UNIVERSITARIA-CALLE 59

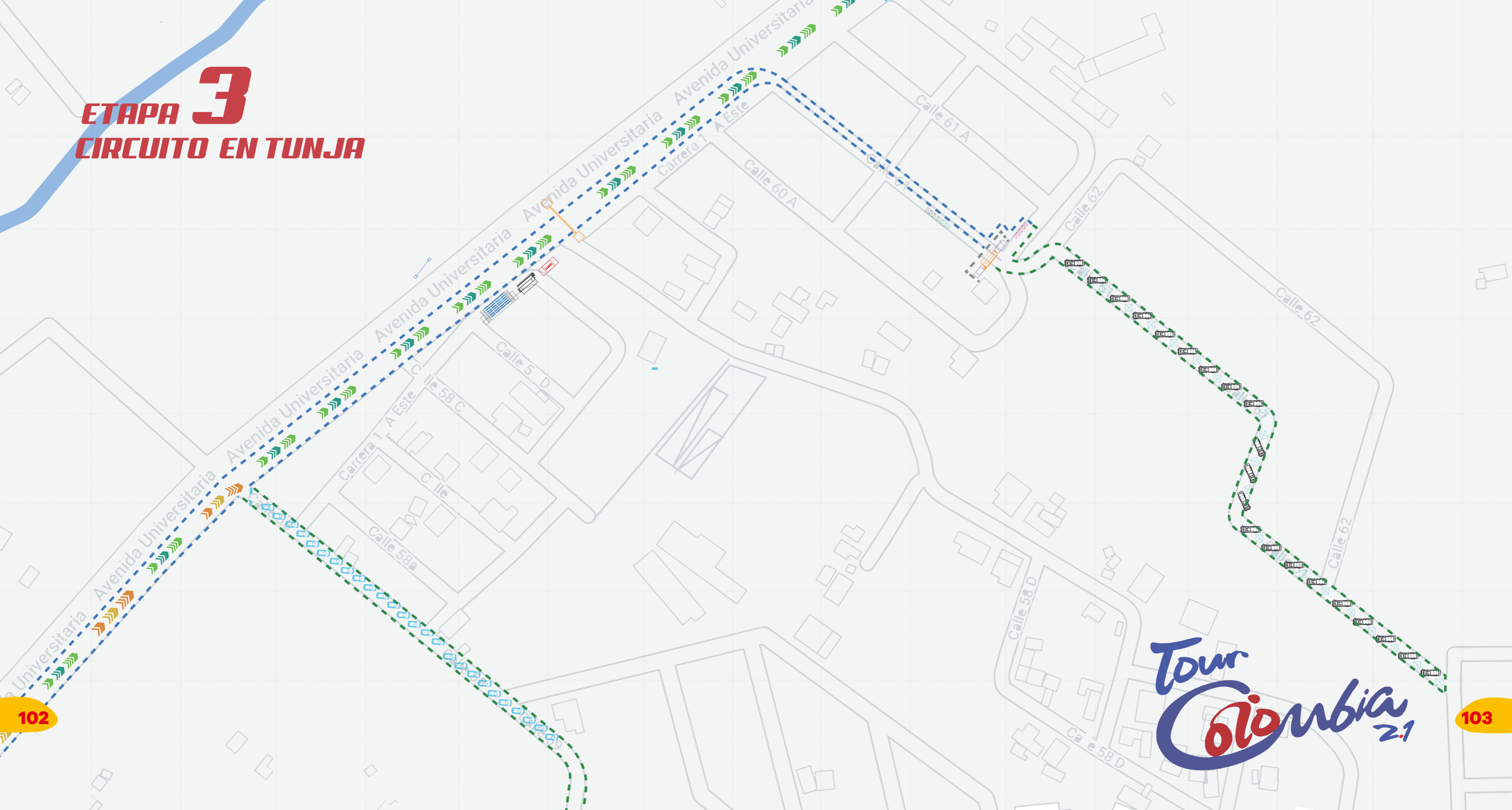
LLEGADA TUNJA

SALIDA TUNJA



ETAPA 3

CIRCUITO EN TUNJA



Tour Colombia 2.1

102

103

CONVENCIONES

- Puntos de Referencia
- Parqueaderos Publicos

- Carros Acompañantes
- Carros Acompañantes
- Buses Equipos

- Cerramiento de Vallas
- Cerramiento de Mallas
- Cerramiento de Muro
- Apertura Temporal de Vallas

- Recorrido de Ciclistas
- Recorrido de Carros
- Recorrido de Vehiculos
- Rampa de Salida SL 100

- Salida y Llegada de Carros
- Caterin
- Zona de Periodistas
- Tarima Sistematización

- Tarima Movil SL 260
- Tarima SL 100
- Estructuras Scaffold
- Graderías Vip

- Pantallas
- Furgones Televisión
- Tarima Espn
- Arco de Torres

- Hospitality
- Zona Mixta
- Zona Comercial

- Furgones Radio TV



**¡VIVE EL DEPORTE
CON LOS VALORES
OLÍMPICOS!**

**AMISTAD
EXCELENCIA
RESPECTO**

WWW.OLIMPICOCOL.CO

@OlimpicoCol

PATROCINADORES COC



MEDIOS ALIADOS



Descubre la magia de Sopó. Un paraíso escondido entre montañas y tradiciones

¡Queridos visitantes y amigos! Como alcaldesa de Sopó, me llena de alegría y emoción darles la bienvenida a nuestro maravilloso municipio. Aquí, en este rincón escondido entre montañas y lleno de historia, les espera una experiencia única llena de belleza natural y encanto histórico.

Sopó, es un municipio del departamento de Cundinamarca ubicado a unos minutos de Bogotá, por la salida norte de la ciudad. Cuenta con cerca de 30 mil habitantes y un clima frío que contrasta con la calidez de su gente y un maravilloso sin fin de experiencias, donde se mezclan los sabores, ritmos y leyendas de un territorio único y grande en majestuosidad.

Nuestro hermoso Cerro Pionono nos recibe con los brazos abiertos, invitándonos a explorar sus senderos y maravillarnos con sus vistas panorámicas. Subir a la cima de esta imponente montaña es una experiencia que toca el alma, nos conecta con la grandeza de la naturaleza y nos regala momentos de paz y serenidad. Además de su exuberante vegetación, el cerro alberga una diversidad de aves, con un total de 99 especies conocidas y distribuidas en 30 familias.

Pero no solo es la majestuosidad de nuestro entorno natural lo que nos hace especiales, también somos guardianes de una rica historia que merece ser contada. En la plaza central de Sopó se encuentra la Iglesia Divino Salvador, una obra arquitectónica de gran importancia. Fundada originalmente como una capilla doctrinera por los Dominicos en 1612. La iglesia es famosa por albergar la colección de lienzos conocida como Los Arcángeles de Sopó, únicas obras que detallan minuciosamente a estos seres celestiales. Los óleos fueron pintados entre 1675 y 1700, según datos del Centro de Restauración. En el siglo XVIII, el templo adquirió la forma que tiene en la actualidad, convirtiéndose en parte del patrimonio cultural de Colombia debido a su antigüedad, arquitectura y contenido artístico. Destaca en su fachada un reloj, donado en 1912 por el entonces presidente Marco Fidel Suárez. La iglesia fue restaurada en 1984 por la Fundación para la Conservación y Restauración del Patrimonio Cultural Colombiano, durante la presidencia de Belisario Betancur, y fue declarada patrimonio cultural mediante el Decreto 3054 del 19 de diciembre de 1990.

Otro lugar imperdible en Sopó es el Señor de la Piedra. Rodeado de naturaleza, con el sonido de las aves y la fragancia de las flores, este sitio guarda una historia fascinante. Según cuenta la leyenda, el 3 de diciembre de 1753, a una humilde lavandera se le apareció la imagen del Señor minutos antes de ser crucificado. Esta imagen ha sido reconocida por los fieles y la iglesia, convirtiéndose en un lugar de culto y peregrinación importante. Cientos de personas acuden a diario, especialmente los fines de semana, en busca de un milagro, ya que la imagen goza de una gran fama por su poder y devoción. Entre las paredes centenarias de este lugar, se puede encontrar paz, esperanza y la certeza de que somos parte de algo más grande que nosotros mismos.

Nuestros habitantes son el corazón latente de Sopó. En cada rincón del municipio, encontrarás sonrisas sinceras, saludos amistosos y una disposición genuina para hacerte sentir como en casa. Además, nuestra comunidad rebosa talento y creatividad, que se refleja en los productos artesanales que podrás descubrir en nuestra Plaza de Artesanos.

Sopó es conocido por su deliciosa gastronomía, que combina platos tradicionales con innovaciones culinarias. Los sopoñeos han conservado recetas de antaño y han creado postres únicos con ingredientes locales. Además, contamos con una amplia oferta de restaurantes que van desde opciones refinadas hasta comidas típicas, incluyendo sopas, carnes, hamburguesas artesanales, pizzas gourmet y sabores internacionales.

Es un paraíso para los amantes del ciclismo. Con senderos tanto para mountain bike como para ciclismo de ruta, ofrece opciones emocionantes para todos los niveles de experiencia. Desde la desafiante subida al cerro Pionono hasta la ruta panorámica que conecta con la vereda Yerbabuena de Chía. Además, cuenta con excelentes vías para el ciclismo, donde incluso profesionales de este deporte como Egan Bernal entrenan regularmente.

Somos un destino artístico imperdible con la Galería Artística a Cielo Abierto más grande de la región. Las calles están llenas de historia, cultura y arte, mostrando la creatividad de nuestros talentosos artistas locales. Quienes través de sus obras, resaltan la riqueza natural de nuestro territorio, ofreciendo a los turistas escenarios memorables.

Queridos visitantes, en Sopó los esperamos con los brazos abiertos, listos para compartirles nuestra magia y nuestra pasión por esta tierra que amamos. Permítanse sumergirse en la serenidad de nuestros paisajes, déjense maravillar por nuestra historia y disfruten de cada bocado de nuestra exquisita comida. Sopó está aquí, esperando a que descubran su encanto.



181.8 Km. **4** 9 FEB 2024
ETAPA 10:00 am.

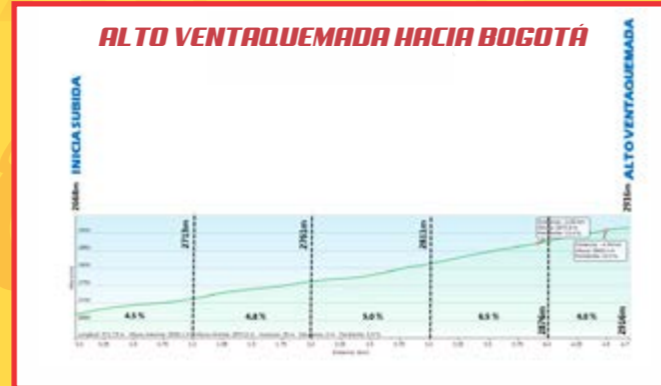
PAIPA-TUNJA-CHOCONTÁ
 TOCANCIPÁ-CHIA-CAJICÁ
 ZIQAQUIRÁ

3 Km. Finales

PREMIOS DE MONTAÑA



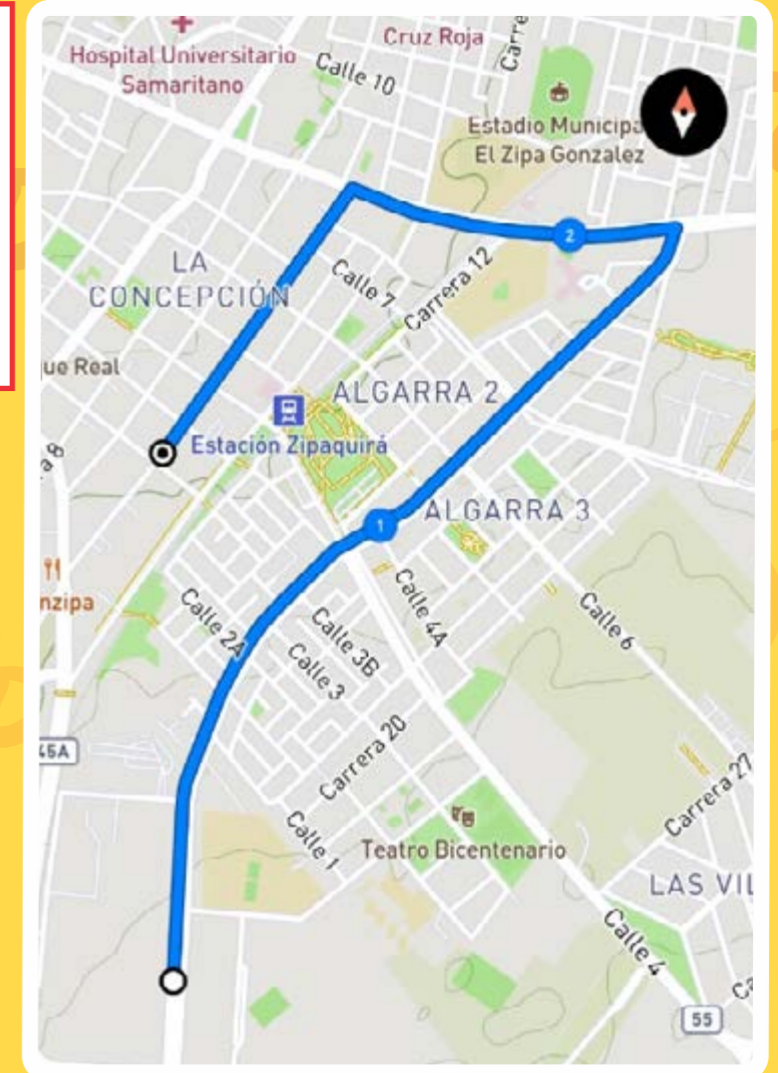
DESNIVEL: 103 MTS
 DISTANCIA: 2.1 KMS
 PROMEDIO: 4.9 %
 PASO TUNJA ALTO MORAL: 2960 MTS



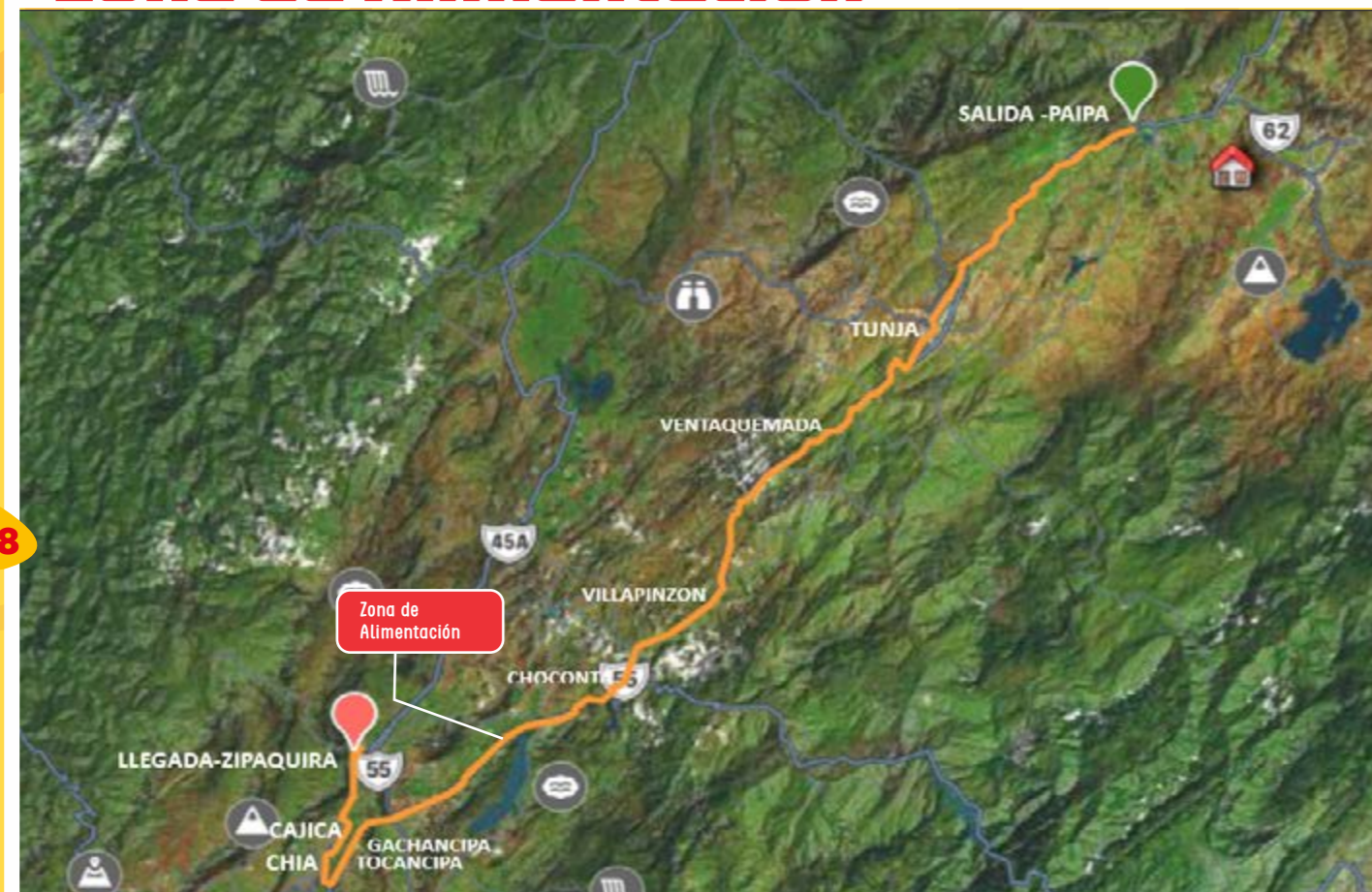
DESNIVEL: 248 MTS
 DISTANCIA: 4.7 KMS
 PROMEDIO: 5.2 %
 PASO ALTO VENTAQUEMADA: 2916 MTS



DESNIVEL: 133 MTS
 DISTANCIA: 2.6 KMS
 PROMEDIO: 5 %
 PASO ALTO SISGA: 2863 MTS



Zona de Alimentación





SALIDA -PAIPA

TUNJA

VENTAQUEMADA

VILLAPINZON

CHOCONTÁ

LLEGADA-ZIPAQUIRA

CAJICA

CHIA

GACHANCIPA
TOCANCIPA

181.8 Km. **4** 9 FEB 2024

PAIPA-TUNJA-CHOCONTÁ
TOCANCIPA-CHIA-CAJICA
ZIPAQUIRÁ

110

111

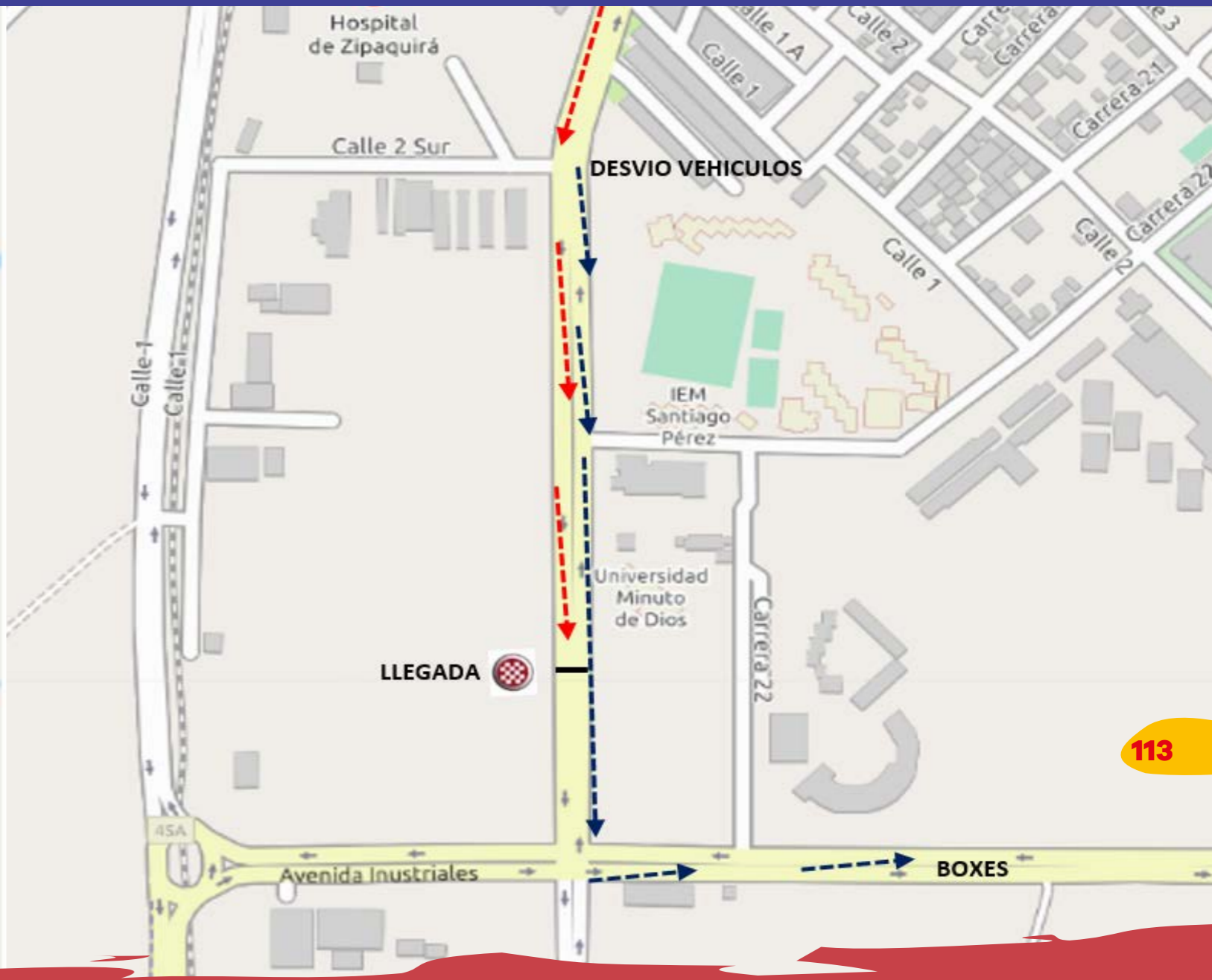
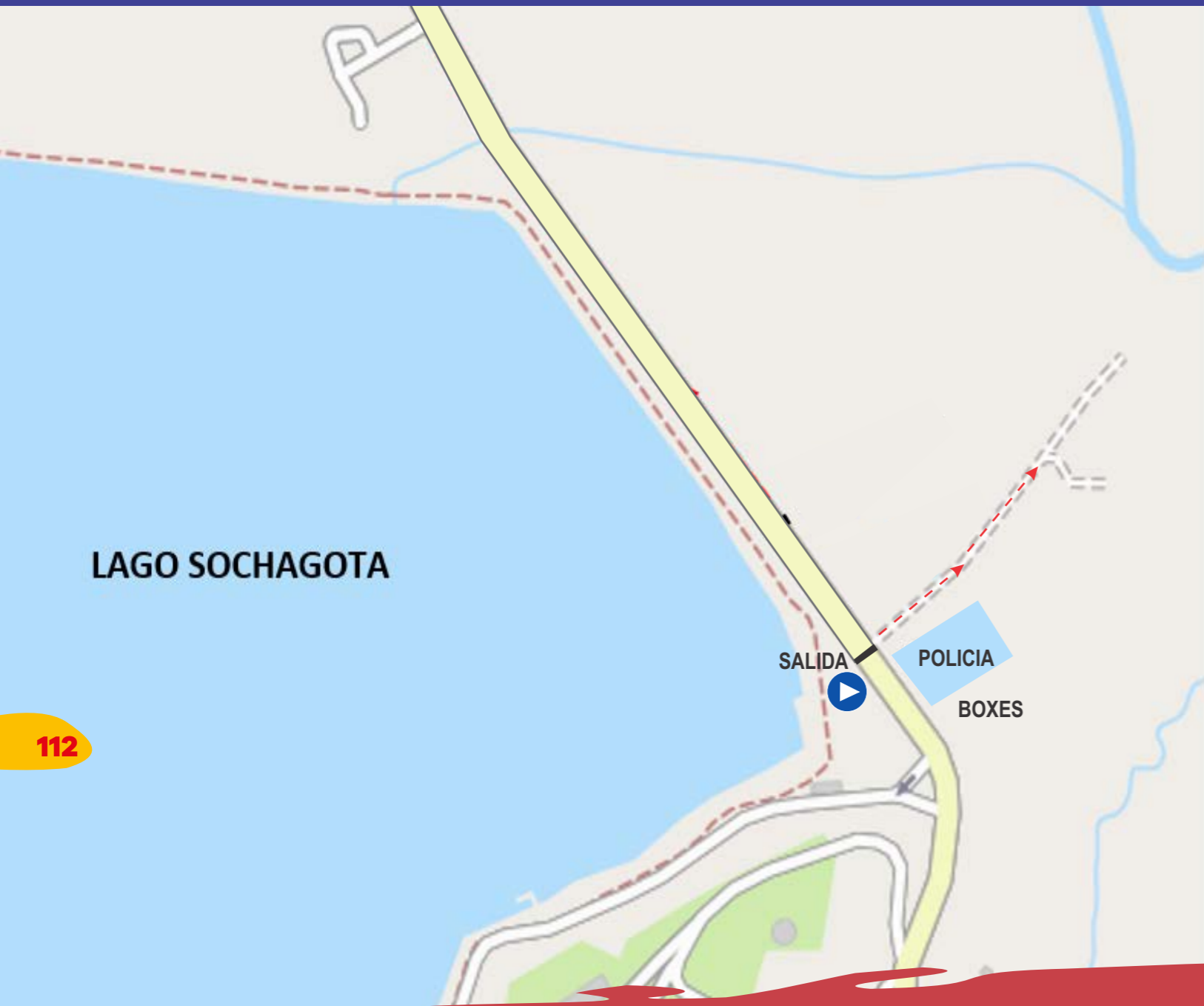


181.8 km.
ETAPA 4 9 FEB
2024
10:00 am.

PAIPA-TUNJA-CHOCONTÁ
TOCANCIPÁ-CHÍA-CAJICÁ
ZIAPAQUIRÁ

SALIDA PAIPA

LLEGADA ZIAPAQUIRA



ETAPA 4 SALIDA PAIPA

Lago Sochacota

Monumento Rotary

Tour Colombia 2.1

Aeropuerto Juan Jose Rondon

114

115


CONVENCIONES

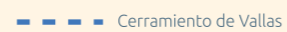
 Puntos de Referencia


 Parqueaderos Publicos

 Carros Acompañantes


 Carros Acompañantes

 Buses Equipos

 Cerramiento de Vallas

 Cerramiento de Mallas

 Cerramiento de Muro

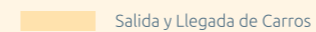
 Apertura Temporal de Vallas

 Recorrido de Ciclistas

 Recorrido de Carros

 Recorrido de Vehiculos

 Rampa de Salida SL 100

 Salida y Llegada de Carros

 Caterin

 Zona de Periodistas

 Tarima Sistematización
Comisionado y Sistematización

 Tarima Movil SL 260
Escenario Principal en Meta

 Tarima SL 100
Escenario Principal en Salidas

 Estructuras Scaffold

 Graderías Vip

 Pantallas

 Furgones Televisión

 Tarima Espn

 Arco de Torres

 Hospitality

 Zona Mixta

 Zona Comercial

 Furgones Radio TV

ETAPA 4 LLEGADA ZIPAQUIRÁ

Estación de Policía

Uniminuto de Zipaquirá

Megacolegio

Universidad de Cundinamarca

Carrera 22

Carrera 22

116

117

Tour Colombia 2.1

CONVENCIONES

Puntos de Referencia

Parqueaderos Públicos

Carros Acompañantes

Carros Acompañantes

Buses Equipos

Cerramiento de Vallas

Cerramiento de Mallas

Cerramiento de Muro

Apertura Temporal de Vallas

Recorrido de Ciclistas

Recorrido de Carros

Recorrido de Vehículos

Rampa de Salida SL 100

Salida y Llegada de Carros

Caterin

Zona de Periodistas

Tarima Sistematización
Comisionado y Sistematización

Tarima Movil SL 260
Escenario Principal en Meta

Tarima SL 100
Escenario Principal en Salidas

Estructuras Scaffold

Graderías Vip

Pantallas

Furgones Televisión

Tarima Espn

Arco de Torres

Hospitality

Zona Mixta

Zona Comercial

Furgones Radio TV

PERIMETRAL ORIENTAL DE BOGOTÁ, ¡LA VÍA QUE NOS UNE!



El Proyecto Perimetral de Cundinamarca, que comprende las vías Caquezá, Choachí-Calera-Sopó, Salitre-Guasca-Sesquilé, Los Patios-La Calera y el Límite de Bogotá-Choachí, tiene como propósito impulsar el desarrollo de un corredor vial de norte a sur en el sector oriental de Bogotá, ofreciendo una opción de movilidad que le permita a los usuarios disfrutar de una vía segura, confortable y con altos estándares de calidad.



SERVICIOS GRATUITOS



AMBULANCIA



ASISTENCIA MECÁNICA



INSPECCIÓN VIAL



GRÚA

CENTRO DE CONTROL Y OPERACIONES

Ruta 5009 Vía (Bogotá - Los Patios) - Guasca PR17+800

Canales de Atención al usuario - Línea de atención de emergencias en vía

+57 (310) 239 9451 / +57 (316) 234 0275 / #762 www.pob.com.co

¡Síguenos en nuestra redes sociales!

[f](#) Perimetral Oriental de Bogotá y en [X](#) @PerimetralOB

Monte Zoncolan

TOUR

COLOMBIA 2.1

Vívelo del 6 AL 11 DE FEBRERO



CANAL RCN, el canal del

CICLISMO

▲ Juan Charry ▲ Mario Sabato ▲ Monica Jaramillo ▲

canalrcn.com

Col du Tourmalet




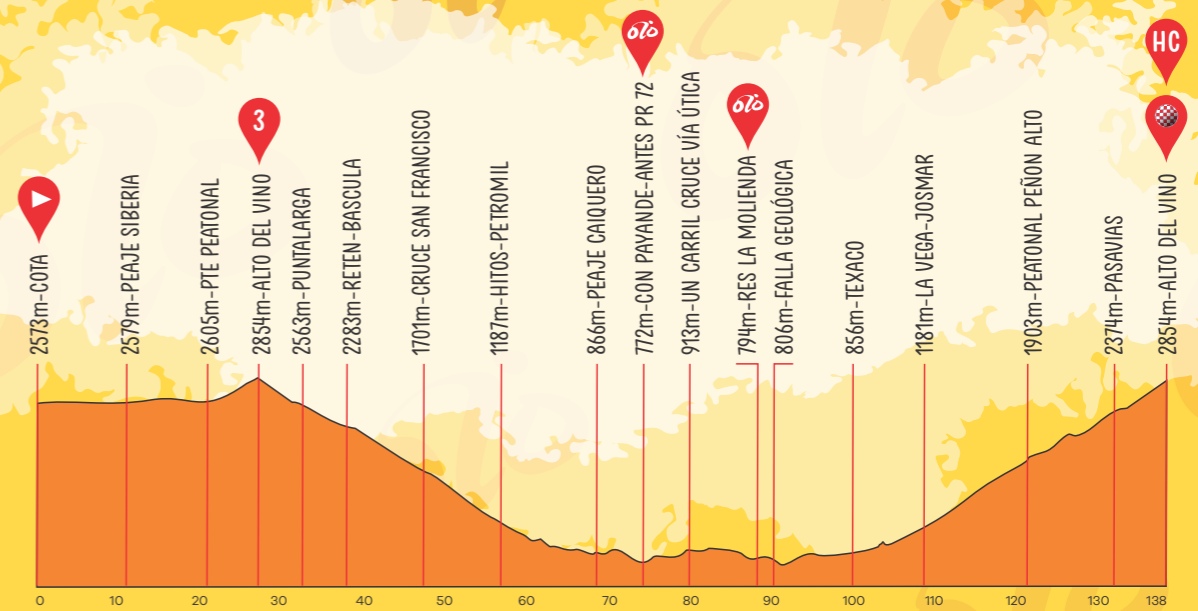
138.3 Km. **5** 10 FEB
ETAPA 2024
 10:00 am.

COTA-SIBERIA-ALTO DEL VINO
LA VEGA-GLORIETA SALIDA
VILLETA REGRESO-ALTO DEL VINO


SALIDA: KRA. 5 IMRD-COTA LLEGADA: ALTO DEL VINO

KMP			KM-TOTAL	KM-FALTAN	ALTURA	DESCRIPCION	OBSERVACIONES	
40	43	46						
09:55:12	09:55:32	09:55:49	0	3.2	▶	2574	IMRD-COTA	SALIDA
09:55:48	09:56:05	09:56:20	0.4	2.8		2575	PRS 19-4703	
09:56:33	09:56:47	09:57:00	0.9	2.3		2577	KRA 5 PARQUE PRINCIPAL	DE COTA
09:56:51	09:57:04	09:57:15	1.1	2.1		2577	KRA 5 TERPEL	
09:57:54	09:58:02	09:58:10	1.8	1.4		2577	KRA 5 COCORLIVEICA	
09:58:48	09:58:53	09:58:57	2.4	0.8		2577	KRA 5 PETROMIL	
10:00:00	10:00:00	10:00:00	3.2	0		2573	VEREDA ROZO-CARULLA	KM 0
10:00:00	10:00:00	10:00:00	0.0	138.3	▶	2573	VEREDA ROZO-CARULLA	KM 0
10:00:18	10:00:16	10:00:15	0.2	138.1		2572	PRS 16-4703	
10:02:06	10:01:57	10:01:49	1.4	136.9		2577	RESALTOS X 1000 MTS	
10:05:33	10:05:09	10:04:49	3.7	134.6		2574	TERPEL	
10:06:54	10:06:25	10:06:00	4.6	133.7		2574	RESALTOS	
10:08:24	10:07:48	10:07:18	5.6	132.7		2572	CRUCE TENJO-RESALTOS	
10:09:09	10:08:30	10:07:57	6.1	132.2		2572	PRIMAX-VIA LA VEGA	DERECHA
10:09:54	10:09:12	10:08:36	6.6	131.7		2572	PRS 140-5008	
10:15:18	10:14:13	10:13:18	10.2	128.1		2579	PEAJE SIBERIA	
10:20:24	10:18:58	10:17:44	13.6	124.7		2586	CRUCE BIMBO	
10:21:09	10:19:40	10:18:23	14.1	124.2		2607	ALTICO	
10:24:09	10:22:27	10:21:00	16.1	122.2		2596	GLORIETA-PTE PIEDRA	RESALTOS
10:28:39	10:26:39	10:24:54	19.1	119.2		2600	PRS 127-5008	
10:30:45	10:28:36	10:26:44	20.5	117.8		2605	PTE PEATONAL	
10:34:21	10:31:57	10:29:52	22.9	115.4		2636	CRUCE ROSAL	INICIA SUBIDA
10:36:09	10:33:37	10:31:26	24.1	114.2		2686	PRS 122-5008	
10:39:09	10:36:25	10:34:02	26.1	112.2		2811	PRS 120-5008	
10:40:21	10:37:32	10:35:05	26.9	111.4	Ⓢ	2854	ALTO DEL VINO	P.M 3 CAT
10:48:54	10:45:29	10:42:31	32.6	105.7		2563	PUNTALARGA-ALTICO	
10:58:03	10:54:00	10:50:28	38.7	99.6		2283	RETEN-BASCULA	
11:13:03	11:07:57	11:03:31	48.7	89.6		1701	CRUCE SAN FRANCISCO	RESALTOS
11:22:48	11:17:01	11:12:00	55.2	83.1		1313	RESALTOS PTONAL LA VEGA	
11:23:33	11:17:43	11:12:39	55.7	82.6		1284	PRIMAX LA VEGA	
11:25:03	11:19:06	11:13:57	56.7	81.6		1222	HITOS SEPARADOR -LA VEGA	
11:25:57	11:19:57	11:14:44	57.3	81.0		1187	HITOS PETROMIL	DERECHA
11:34:48	11:28:11	11:22:26	63.2	75.1		959	CRUCE NOCAIMA-PRS 83	
11:43:48	11:36:33	11:30:15	69.2	69.1		866	PEAJE CAIQUERO	
11:49:48	11:42:08	11:35:28	73.2	65.1		783	CRUCE TOBIA	
11:50:15	11:42:33	11:35:52	73.5	64.8		740	PTE RIO TOBIA	
11:51:36	11:43:48	11:37:02	74.4	63.9	Ⓢ	772	COND PAYANDE ANTES PR72	SPRINT S.
11:52:48	11:44:55	11:38:05	75.2	63.1		820	ADOQUINADO-PELIGRO	FALLA
11:54:45	11:46:44	11:39:46	76.5	61.8		839	RESALTOS	
11:55:30	11:47:26	11:40:26	77.0	61.3		816	FALLA GEOLOGICA X 100 MTS	
11:58:21	11:50:05	11:42:54	78.9	59.4		868	EL PARAISO-RESALTOS	
12:00:00	11:51:37	11:44:20	80.0	58.3		913	UN CARRIL-VIA UTICA	
12:03:00	11:54:25	11:46:57	82.0	56.3		905	TUNEL	
12:04:03	11:55:23	11:47:52	82.7	55.6		928	GLORIETA SALIDA VILLETA	REGRESO
12:04:57	11:56:13	11:48:39	83.3	55.0		905	TUNEL	
12:08:06	11:59:09	11:51:23	85.4	52.9		913	RESALTOS VIA UTICA	
12:09:45	12:00:41	11:52:49	86.5	51.8		868	EL PARAISO-RESALTOS	
12:11:15	12:02:05	11:54:07	87.5	50.8		802	POSTOBON	
12:12:09	12:02:55	11:54:54	88.1	50.2	Ⓢ	794	RES LA MOLIENDA-POST50539	SPRINT S.
12:15:00	12:05:34	11:57:23	90	48.3		806	FALLA GEOLOGICA X 100 MTS	
12:17:06	12:07:32	11:59:13	91.4	46.9		751	BASCULA	
12:17:42	12:08:05	11:59:44	91.8	46.5		740	PTE RIO TOBIA	
12:21:00	12:11:09	12:02:36	94	44.3		865	ALTICO	
12:24:09	12:14:05	12:05:20	96.1	42.2		832	UN CARRIL-FALLA GEOLOGICA	
12:24:27	12:14:22	12:05:36	96.3	42.0		866	PEAJE CAIQUERO	
12:29:51	12:19:23	12:10:18	99.9	38.4		856	TEXACO	
12:32:33	12:21:54	12:12:39	101.7	36.6		902	ALTICO-RESALTOS	
12:34:57	12:24:08	12:14:44	103.3	35.0		951	REST CLARA LUNA	

12:34:57	12:24:08	12:14:44	103.3	35.0		951	REST CLARA LUNA	
12:38:15	12:27:12	12:17:36	105.5	32.8		1005	RIO TABACAL	
12:42:00	12:30:41	12:20:52	108	30.3		1115	LA VEGA-GLORIETA	
12:42:09	12:30:50	12:21:00	108.1	30.2		1121	DESPUES GLORIETA	INICIA SUBIDA
12:43:30	12:32:05	12:22:10	109	29.3		1181	JOSMAR-TERPEL	
12:56:51	12:44:30	12:33:46	117.9	20.4		1731	LA VARA	
13:01:48	12:49:06	12:38:05	121.2	17.1		1903	PEATONAL PEÑON ALTO	
13:07:57	12:54:50	12:43:26	125.3	13.0		2133	VISTA BUENA	
13:09:18	12:56:05	12:44:36	126.2	12.1		2199	PEATONAL-LA VIRGEN	
13:09:54	12:56:39	12:45:07	126.6	11.7		2216	ALTICO	
13:12:45	12:59:18	12:47:36	128.5	9.8		2256	EL CHUSCAL	
13:17:15	13:03:29	12:51:31	131.5	6.8		2374	PASAVIAS	
13:19:12	13:05:18	12:53:13	132.8	5.5		2510	ALTO PUNTALARGA	
13:27:27	13:12:58	13:00:23	138.3	0.0	Ⓢ	2854	ALTO DEL VINO	P.M FC-LLEGADA



DESNIVEL: 216 MTS
 DISTANCIA : 3.9 KMS
 PROMEDIO: 5.5 %
 PASO ALTO DEL VINO: 2854 MTS



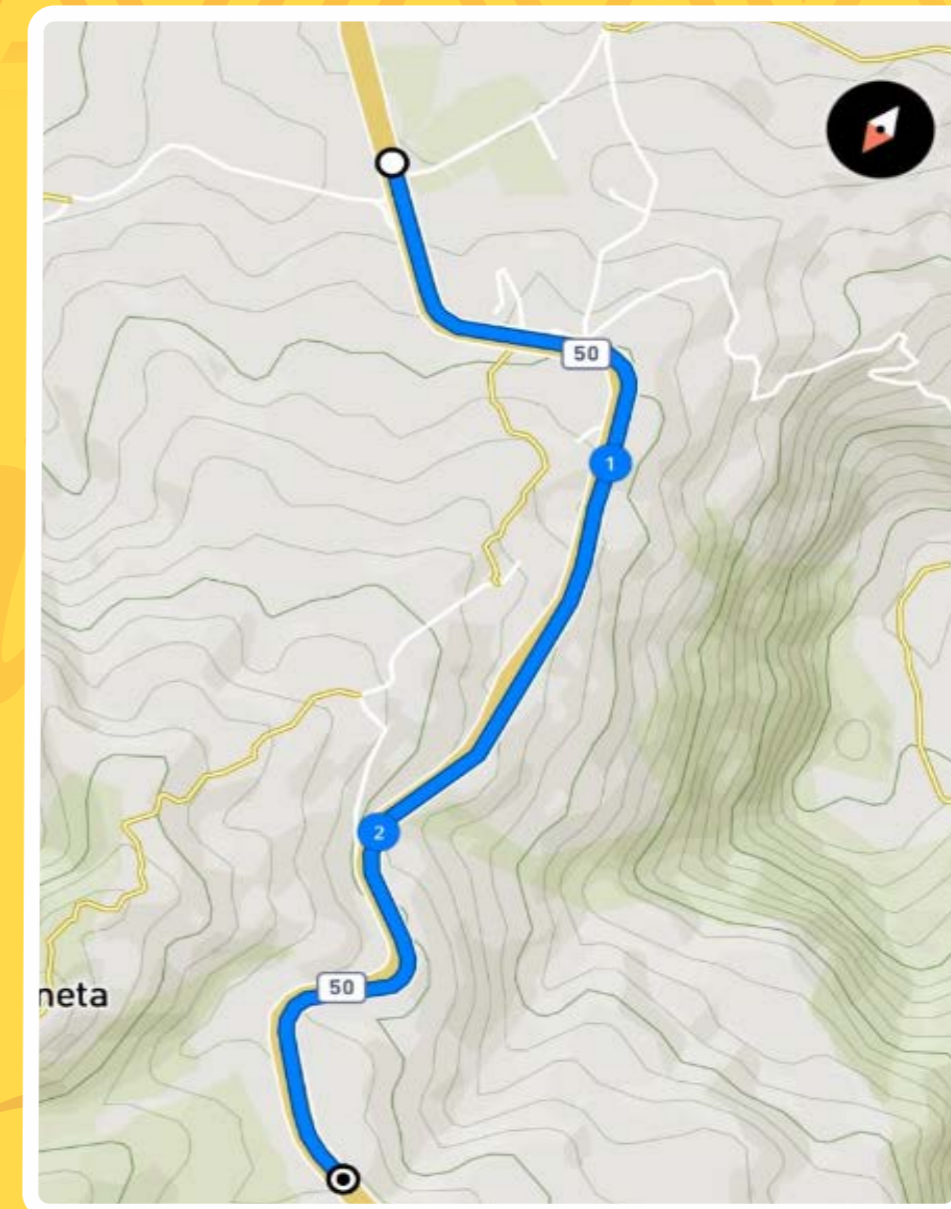
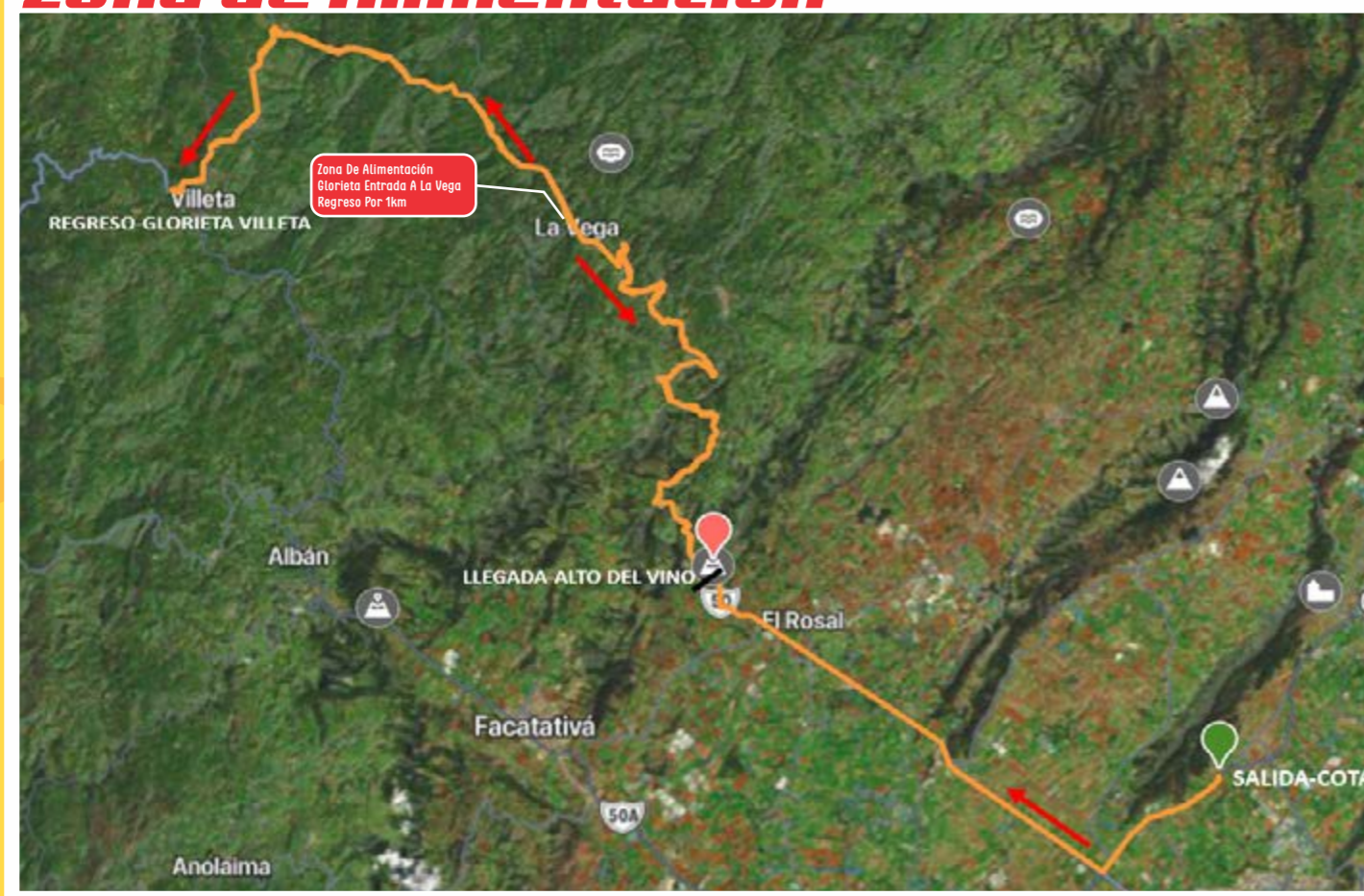
DESNIVEL: 1733 MTS
 DISTANCIA 30.5 KMS
 PROMEDIO: 5.68 %
 PASO ALTO DEL VINO: 2854 MTS

138.3 Km. **5** 10 FEB
ETAPA 2024
10:00 am.

COTA-SIBERIA-ALTO DEL VINO
LA VEGA-GLORIETA SALIDA
VILLETA REGRESO-ALTO DEL VINO

3 Km. Finales

Zona de Alimentación



122

Zona de alimentación pie en tierra: Kmt. 108,1 Regreso Salida de glorieta por 1 kmt.

Zona de descartes o deshechos:

- 1 zona: Alto del vino a la ida- kmt. 26,9
- 2 zona: Peaje Caiquero kmt. 69,2 a la ida
- 3 zona: Peaje Caiquero kmt. 96,3 al regreso
- 4 zona: Alto Punta Larga kmt. 132,8

Límite de clasificación: 12%

123





Villeta

REGRESO-GLORIETA VILLETA

La Vega

Albán

LLEGADA-ALTO DEL VINO

El Rosal

Chía

Facatativá

SALIDA-COTA

Anolaima

124

125

138.3 Km. **5** 10 FEB 2024

COTA-SIBERIA-ALTO DEL VINO
LA VEGA-GLORIETA SALIDA
VILLETA REGRESO-ALTO DEL VINO

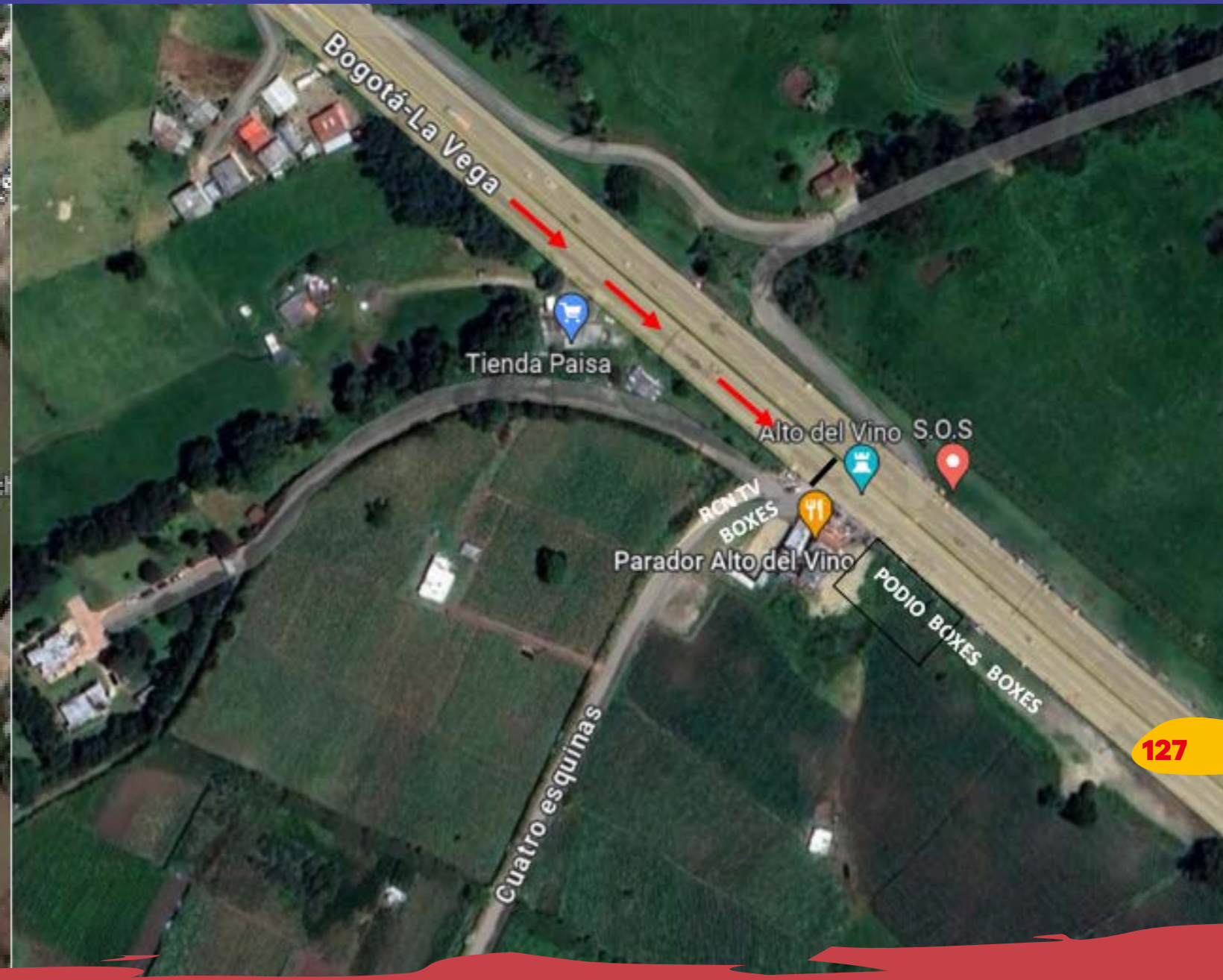


138.3 km. **5** 10 FEB
ETAPA 2024
10:00 am.

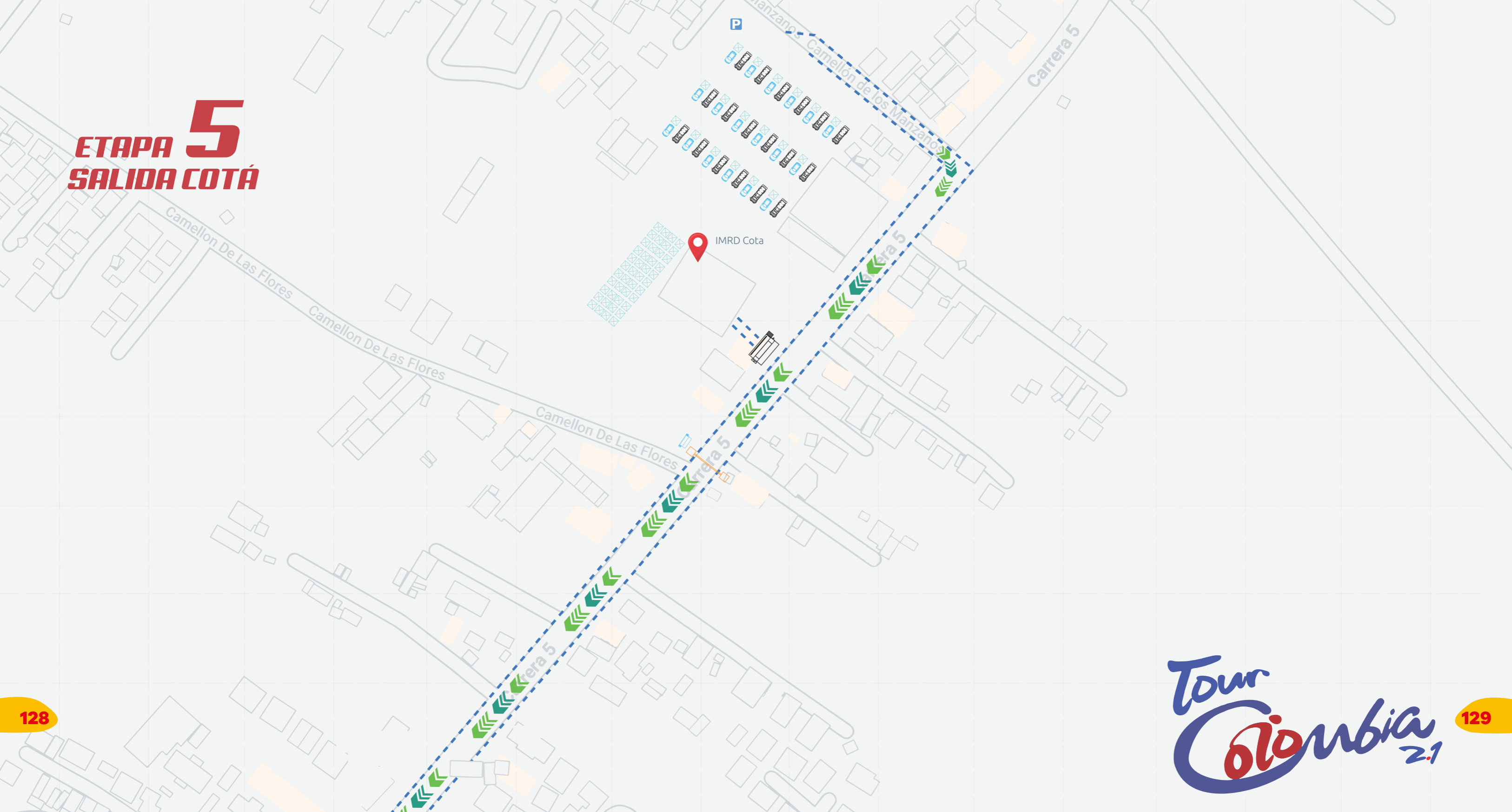
COTA-SIBERIA-ALTO DEL VINO
LA VEGA-GLORIETA SALIDA
VILLET A REGRESO-ALTO DEL VINO

SALIDA COTA

LLEGADA ALTO DEL VINO



ETAPA 5 SALIDA COTÁ



Tour
Colombia
2.1

CONVENCIONES

- Puntos de Referencia
- Parqueaderos Publicos

- Carros Acompañantes
- Carros Acompañantes
- Buses Equipos

- Cerramiento de Vallas
- Cerramiento de Mallas
- Cerramiento de Muro
- Apertura Temporal de Vallas

- Recorrido de Ciclistas
- Recorrido de Carros
- Recorrido de Vehiculos
- Rampa de Salida SL 100

- Salida y Llegada de Carros
- Caterin
- Zona de Periodistas
- Tarima Sistematización

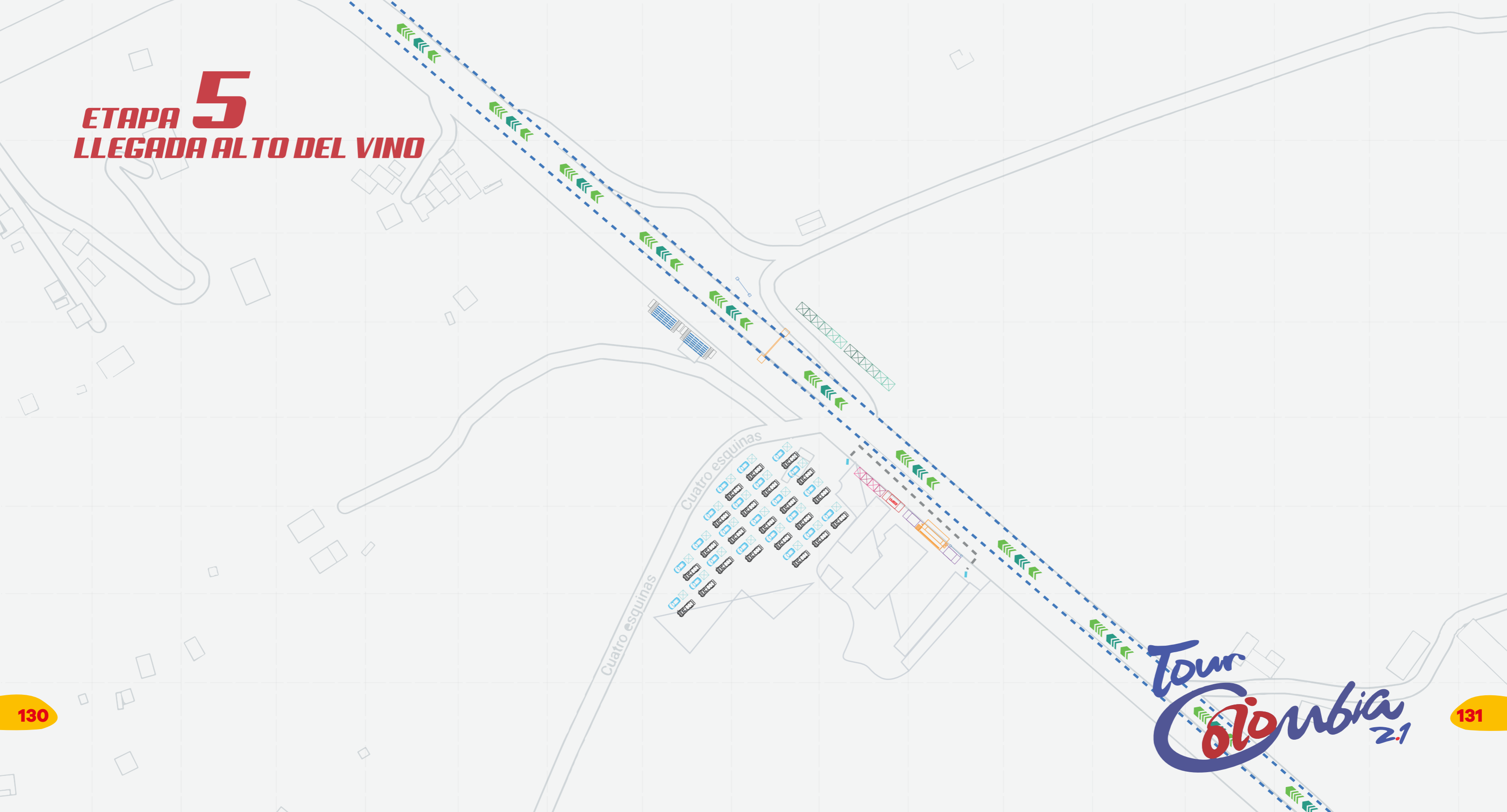
- Tarima Movil SL 260
- Tarima SL 100
- Estructuras Scaffold
- Graderías Vip

- Pantallas
- Furgones Televisión
- Tarima Espn
- Arco de Torres

- Hospitality
- Zona Mixta
- Zona Comercial
- Furgones Radio TV

ETAPA 5

LLEGADA ALTO DEL VINO



CONVENCIONES

Puntos de Referencia

Parqueaderos Publicos

Carros Acompañantes

Carros Acompañantes

Buses Equipos

Cerramiento de Vallas

Cerramiento de Mallas

Cerramiento de Muro

Apertura Temporal de Vallas

Recorrido de Ciclistas

Recorrido de Carros

Recorrido de Vehiculos

Rampa de Salida SL 100

Salida y Llegada de Carros

Caterin

Zona de Periodistas

Tarima Sistematización
Comisionado y Sistematización

Tarima Movil SL 260
Escenario Principal en Meta

Tarima SL 100
Escenario Principal en Salidas

Estructuras Scaffold

Graderías Vip

Pantallas

Furgones Televisión

Tarima Espn

Arco de Torres

Hospitality

Zona Mixta

Zona Comercial

Furgones Radio TV

138.7 Km. **6** 11 FEB 2024
ETAPA 10:00 am.

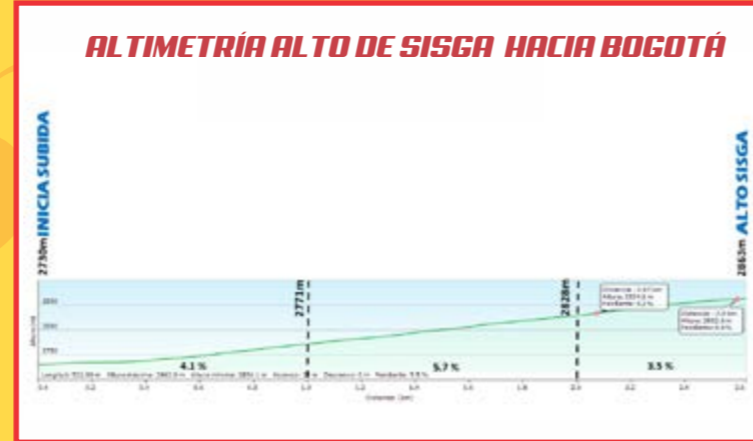
SOPÓ-GACHANCIPÁ-CHOCONTÁ
 REGRESO-SESQUILE-GUATAVITA
 LA CALERA-BOGOTÁ KRA 7 CALLE 33/34

3 Km. Finales

PREMIO DE MONTAÑA



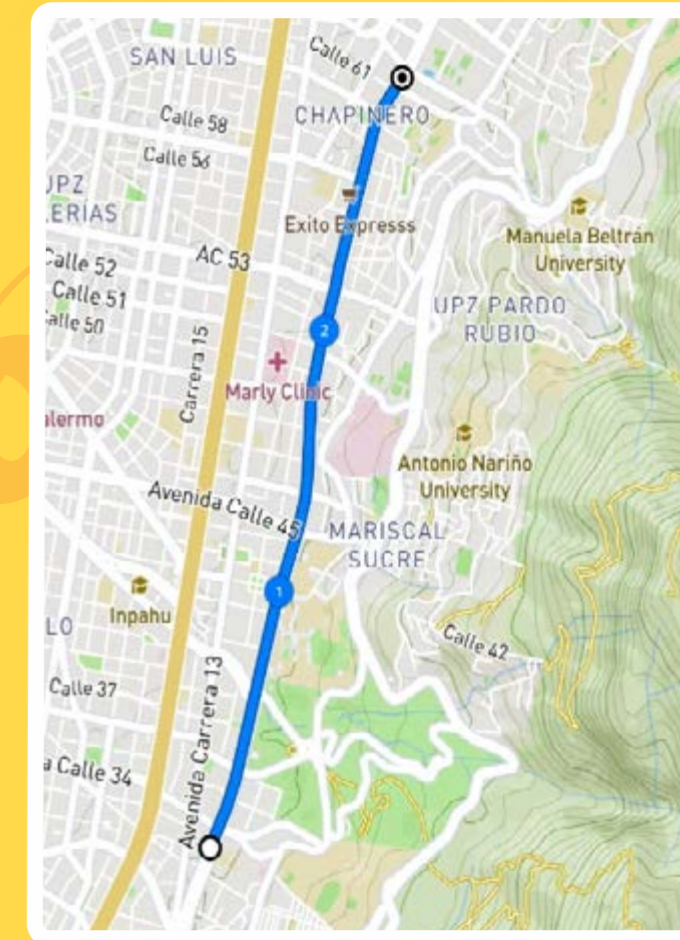
DESNIVEL: 266 MTS
 DISTANCIA: 6.2 KMS
 PROMEDIO: 4.3 %
 PASO ALTO SISGA: 2851 MTS



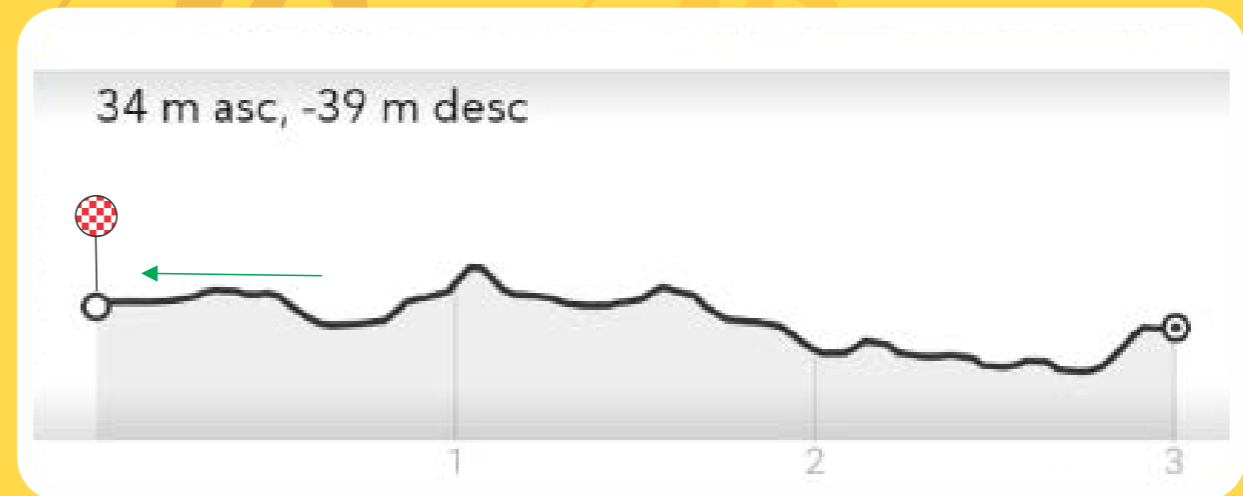
DESNIVEL: 133 MTS
 DISTANCIA: 2.6 KMS
 PROMEDIO: 5 %
 PASO ALTO SISGA: 2863 MTS



DESNIVEL: 200 MTS
 DISTANCIA: 2.9 KMS
 PROMEDIO: 6.8 %
 ALTO PATIOS: 3014 MTS

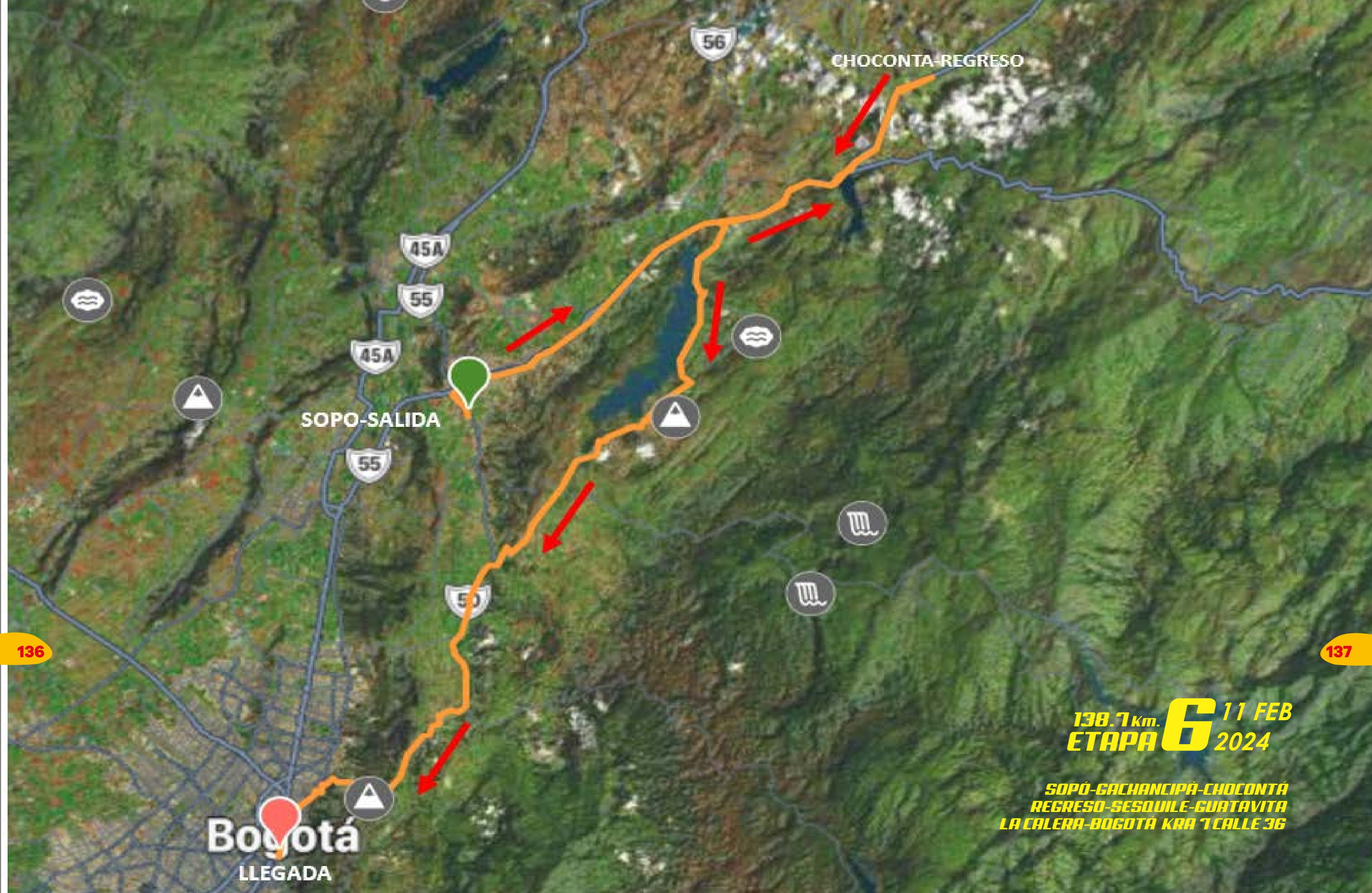


Zona de Alimentación



134

135



CHOCONTA-REGRESO

SOJO-SALIDA

Bogotá
LLEGADA

138.7 Km. **ETAPA 6** 11 FEB 2024

SOPÓ-GACHANCIPÁ-CHOCONTA
REGRESO-SESQUILE-GUATAVITA
LA CALERA-BOGOTÁ KRA 7 CALLE 36

136

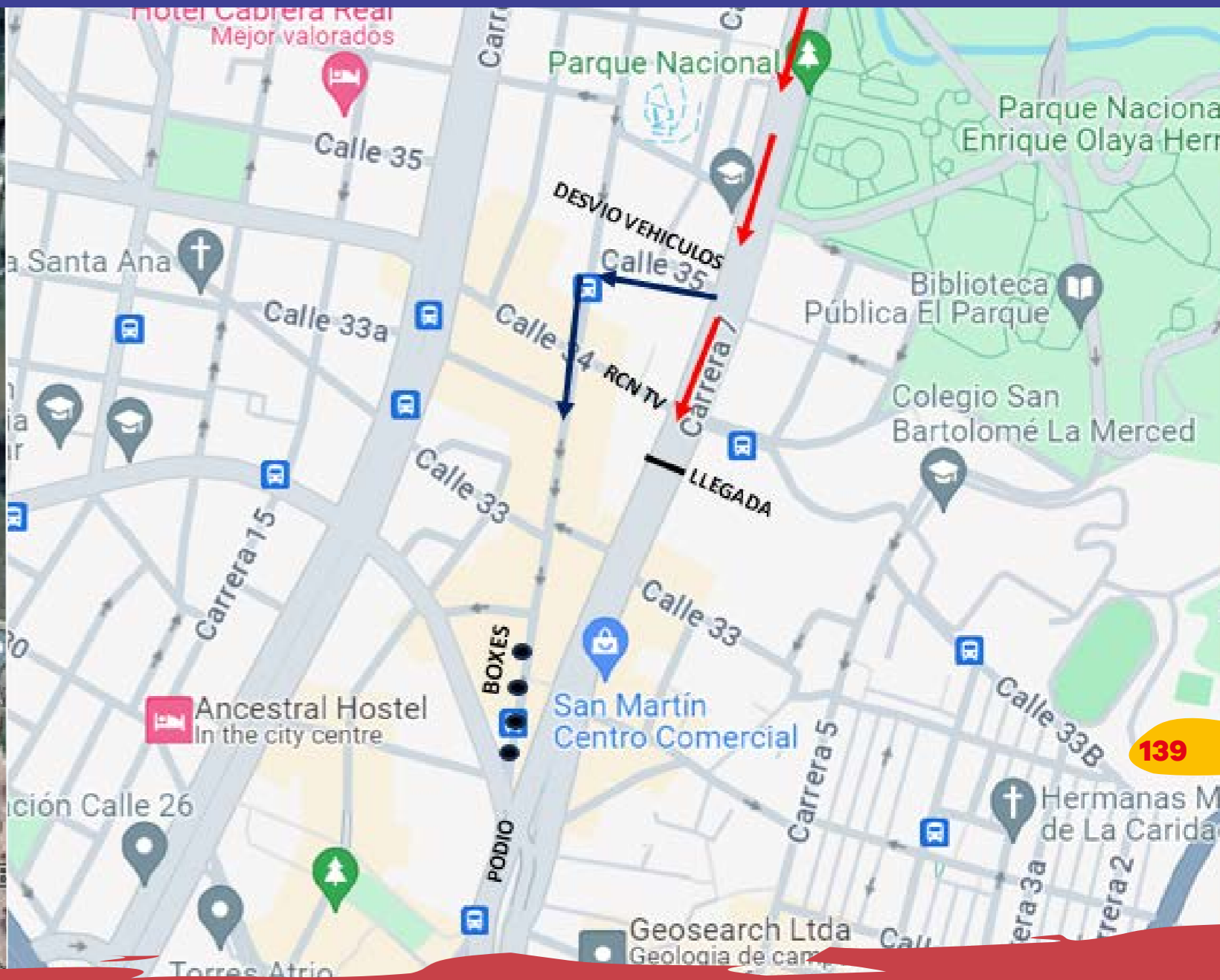
137

138.7 Km. **6** 11 FEB
ETAPA 2024
10:00 am.

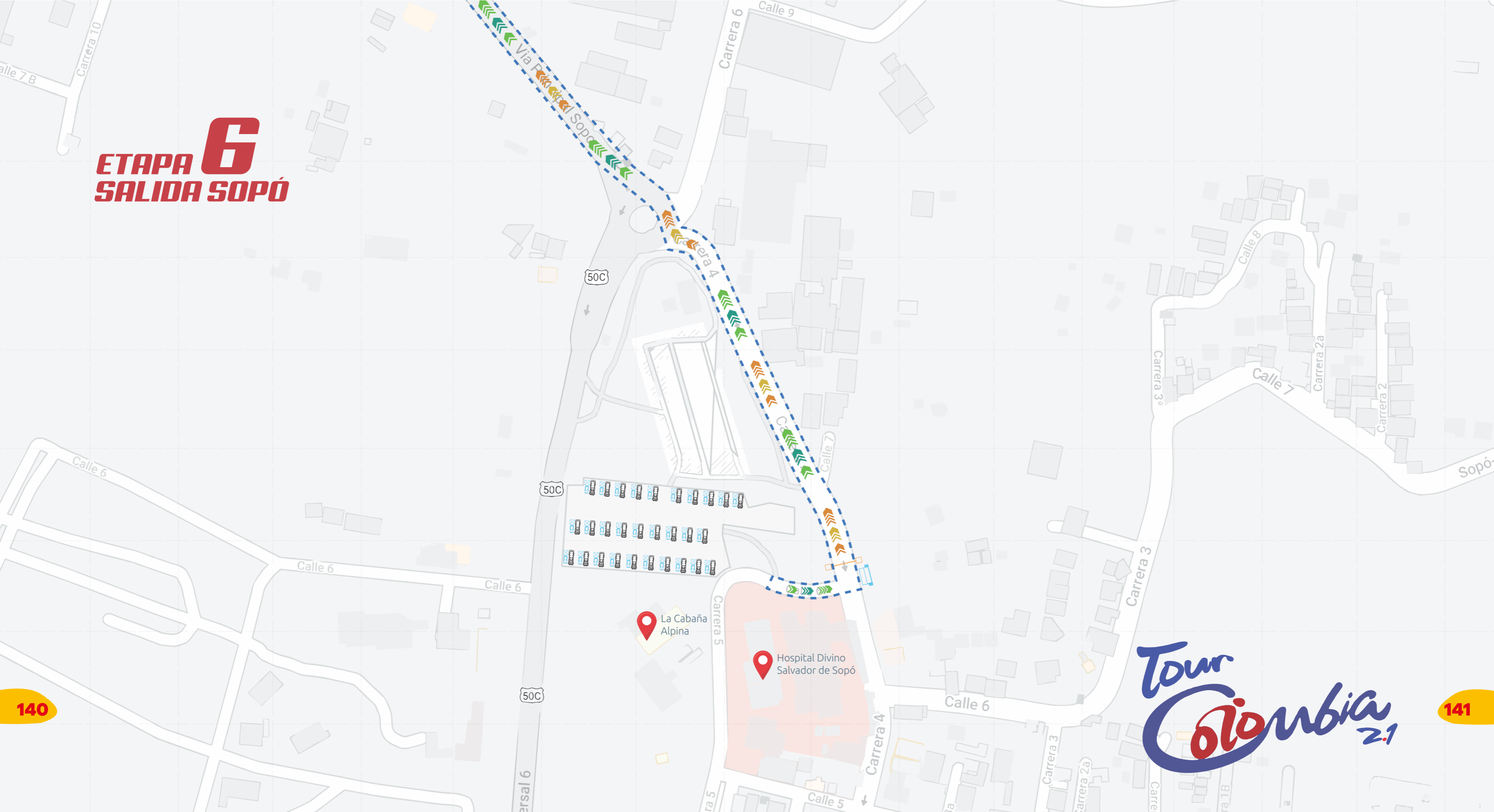
SOPÓ-GACHANCIPÁ-CHOCONTÁ
REGRESO-SESQUILE-GUATAVITA
LA CALERA-BOGOTÁ KRA 7 CALLE 33/34

SALIDA SOPÓ

LLEGADA BOGOTÁ



ETAPA 6 SALIDA SOPÓ



Tour
Colombia
2.1

CONVENCIONES

- Puntos de Referencia
- Parqueaderos Públicos

- Carros Acompañantes
- Carros Acompañantes
- Buses Equipos

- Cerramiento de Vallas
- Cerramiento de Mallas
- Cerramiento de Muro
- Apertura Temporal de Vallas

- Recorrido de Ciclistas
- Recorrido de Carros
- Recorrido de Vehículos
- Rampa de Salida SL 100

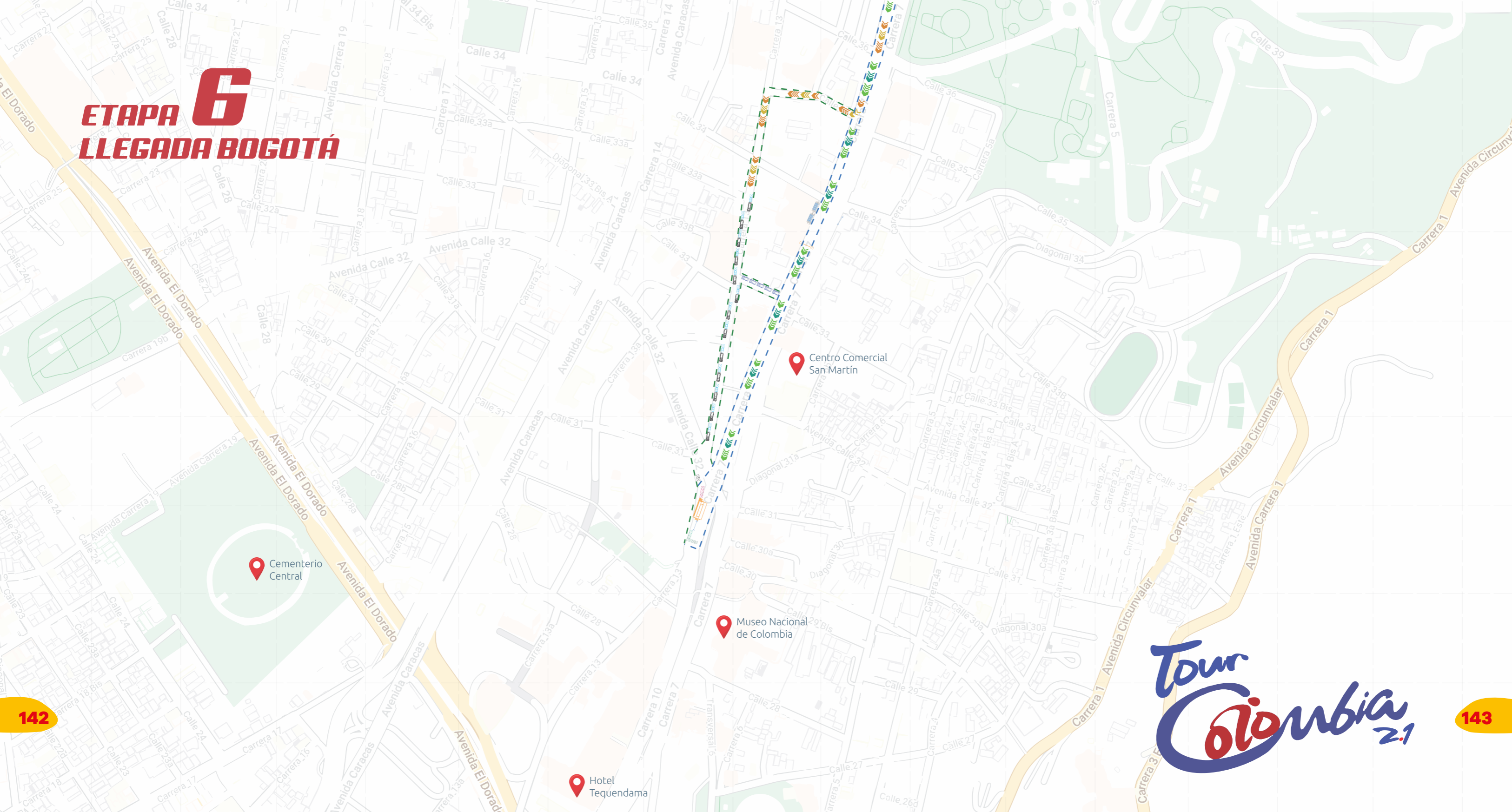
- Salida y Llegada de Carros
- Caterin
- Zona de Periodistas
- Tarima Sistematización

- Tarima Movil SL 260
- Tarima SL 100
- Estructuras Scaffold
- Graderías Vip

- Pantallas
- Furgones Televisión
- Tarima Espn
- Arco de Torres

- Hospitality
- Zona Mixta
- Zona Comercial
- Furgones Radio TV

ETAPA 6 LLEGADA BOGOTÁ



Tour
Colombia
2.1

142

143

CONVENCIONES

Puntos de Referencia

Parqueaderos Públicos

Carros Acompañantes

Carros Acompañantes

Buses Equipos

Cerramiento de Vallas

Cerramiento de Mallas

Cerramiento de Muro

Apertura Temporal de Vallas

Recorrido de Ciclistas

Recorrido de Carros

Recorrido de Vehículos

Rampa de Salida SL 100

Salida y Llegada de Carros

Caterin

Zona de Periodistas

Tarima Sistematización
Comisionado y Sistematización

Tarima Movil SL 260
Escenario Principal en Meta

Tarima SL 100
Escenario Principal en Salidas

Estructuras Scaffold

Graderías Vip

Pantallas

Furgones Televisión

Tarima Espn

Arco de Torres

Hospitality

Zona Mixta

Zona Comercial

Furgones Radio TV

Dinero Premiación - Prize Money

RANKING / CLASIFICACION	ETAPA / STAGE	CLASIFICACION GENERAL / GENERAL CLASSIFICATION
	EUR	EUR
1	2,145	6,435
2	1,085	3,255
3	535	1,605
4	270	810
5	225	675
6	160	480
7	160	480
8	110	330
9	110	330
10	60	180
11	60	180
12	60	180
13	60	180
14	60	180
15	60	180
16	60	180
17	60	180
18	60	180
19	60	180
20	60	180
TOTAL ETAPA	€ 5,460	
6 ETAPAS / 6 STAGES	€ 32,760	€ 16,380

MONTAÑA / MOUNTAIN	SPRINT	PUNTOS / POINTS	SUB 23
EUR	EUR	EUR	EUR
1,000	1,000	1,000	1,000
500	500	500	500
300	300	300	300
200	200	200	200
100	100	100	100
€ 2,100	€ 2,100	€ 2,100	€ 2,100
			€ 8,400

Premios para otras Clasificaciones / Other Classifications prizes	STAGE / ETAPA	TOTAL
Mejor Colombiano	300	1,800
Mejor Extranjero	300	1,800
Mejor Compañero	100	600
Favorito de la afición	100	600
Equipo Campeón		2,000
Total otras clasificaciones / Total other classifications		6,800
TOTAL PREMIACIÓN EN EUROS / TOTAL PRIZE MONEY - EUR	€	64,340

ANEXO 1. RADIO COMUNICACIONES

COMUNICACIÓN EN CARRERA:

Se proporcionará equipo de comunicación por radio al Staff de Organización, a los equipos y personas seleccionadas en forma de radios UHF portátiles y móviles. Estas radios se usarán para funciones separadas con canales para:

- Caravana de carrera
- Oficiales
- Medico
- Radio Tour
- Operaciones de Medios
- TV
- Policía
- Info

Las radios se programarán con diferentes canales agrupados en zonas. Su manager indicará qué zona y canal usar.

Las radios se programarán con el nombre del canal que aparece en un panel LCD en la parte frontal. Consulte el nombre del canal, en lugar del número de canal, al indicar qué canal va a utilizar. Algunas radios están programadas con canales en diferentes ubicaciones.

A todos los conductores de vehículos se les asignará una radio para toda la carrera. La distribución de radio para los equipos tendrá lugar después de la confirmación de participación y chequeo de licencias.

Se requerirá que todas las personas que reciban un radio firmen un documento. Los radios que se pierdan o dañen son responsabilidad de la persona que firmó responsabilizándose del radio.

Después del final del evento, los radios deben entregarse al personal de comunicaciones en la siguiente ubicación:

La carpa de la Organización en la zona de llegada

No deje el Radio en la recepción de su hotel o dentro del vehículo del equipo.

El Organizador se reserva el derecho de no entregar un radio a cualquier persona que no se adhiera al procedimiento descrito arriba.

BATERIAS Y EQUIPO

El personal del equipo de comunicación estará en el área de la línea de salida una hora antes del inicio de cada etapa. Si tiene problemas con su equipo, asegúrese de informarlo en este momento.

TRANSMISION DE PRIORIDADES

1. Amenaza inmediata a la vida o seguridad de la (s) persona (s)
2. Posibles peligros para la vida, seguridad o propiedad
3. Comprender información o decisiones críticas, especialmente las decisiones de los Oficiales
4. Transmisiones urgentes y de tiempo crítico
5. Todas las demás comunicaciones

ANEXE 1. RADIO COMMUNICATIONS

RACE COMMUNICATIONS:

Radio communication equipment will be provided to staff, teams and select individuals in the form of hand-held and mobile UHF radios. These radios will be used for separate functions with channels for:

- Race Caravan
- Officials
- Medical
- Radio Tour
- Media Operations
- TV
- Police
- Info

Radios will be programmed with different channels grouped into zones. Your manager will indicate which zone and channel to use.

Radios will be programmed with the name of the channel appearing on a LCD panel on the front. Please refer to the name of the channel, rather than the channel number, when indicating which channel you will be using. Some radios are programmed with channels in different locations.

All vehicle drivers will be assigned a radio for the entire race. Radio distribution for teams will take place after the confirmation of starters.

Recipients of radios will be required to sign out for the radio. Lost or damaged radios are the responsibility of the person signing out the radio.

After the overall finish of the races, radios are to be turned in to the Communications Staff in one of the following location:

The ORGANIZER Tent in the finish zone

Do not leave your radio at your hotel's front desk or in your vehicle.

The organizer reserves the right not to issue a radio to any person not adhering to the above procedures.

BATTERIES AND EQUIPMENTS

The communication equipment staff will be at the start line staging area one hour prior to the start of each stage. If you are having problems with your equipment please make sure you report it at this time.

TRANSMITTING PRIORITIES

1. Immediate threat to life or safety of person(s)
2. Possible hazards to life, safety, or property
3. Race critical information or decisions especially officials' decisions
4. Urgent, time critical transmissions
5. All other communications

ANEXO 2.

SEGURO DE RESPONSABILIDAD CIVIL

De acuerdo con lo dispuesto en los artículos 1.1.006 y 1.1.022 del reglamento de la UCI, todos los corredores inscritos, todos los acompañantes y personal técnico de los Grupos Deportivos deben estar asegurados contra los accidentes que puedan ocurrir durante el desarrollo del evento y sus consecuencias en materia de responsabilidad civil, gastos médicos, hospitalización y repatriación a su hogar.

Los organizadores no tienen ninguna responsabilidad por accidentes o daños causados a terceros y / o materiales antes, durante o después de la carrera, siempre que se cumplan las normas de seguridad establecidas en las reglamentaciones de la Unión Ciclista Internacional, artículos 1.2.061, 2.2.015 Reglaciones UCI y siguientes). Asimismo, de acuerdo con el Artículo 1.2.034, se contratarán seguros para cubrir los riesgos relacionados con la organización del evento.

ANEXE 2.

INSURANCE OF CIVIL LIABILITY

According to the provisions provided in articles 1.1.006 and 1.1.022 of the UCI regulations, all registered riders, all accompanying persons and technical personnel of the Sports Groups must be insured against accidents that may occur during the course of the event and its consequences in subject of civil liability, medical expenses, hospitalization and repatriation to your home.

The organizers do not have any responsibility for accidents or for damages caused to third parties and / or materials before, during or after the race, provided that the safety rules established in the regulations of the International Cycling Union are complied with, articles 1.2.061, 2.2.015 UCI Regulations and following). Likewise, according to Article 1.2.034 insurance will be hired to cover the risks related to the organization of the event.

SÓLO NECESITAMOS
UNA BICICLETA
PARA CONQUISTAR
EL MUNDO





2018



2019



2020

Tour Colombia 21